

**ООО «ЭКАС-Строймонтаж»
Свидетельство П-089-01022010-059/3
от 07 ноября 2011г.**

Заказчик: ФГБУ «Санаторий «Марьино»

**Наружный газопровод низкого и высокого давления
II категории к помещениям ФГБУ «Санаторий
«Марьино» в п. Учительский, Рыльского района
Курской области**

**Проект планировки и межевания территории
линейного объекта.**

**Положение о размещении линейного объекта.
Основная часть проекта планировки территории
(графическая часть).**

Арх.№ 09.14.097

ООО «ЭКАС-Строймонтаж»
Свидетельство П-089-01022010-059/3
от 07 ноября 2011г.

Заказчик: ФГБУ «Санаторий «Марьино»

**Наружный газопровод низкого и высокого давления
II категории к помещениям ФГБУ «Санаторий
«Марьино» в п. Учительский, Рыльского района
Курской области**

**Проект планировки и межевания территории
линейного объекта.**

**Положение о размещении линейного объекта.
Основная часть проекта планировки территории
(графическая часть).**

Арх.№ 09.14.097

Главный инженер проекта

/Скорик И.В./

Исполнитель

/Кузьмина Г.В./

Положение о размещении линейного объекта.

Общие данные.

Раздел 1.

Исходно-разрешительная документация:

- топографическая съёмка в М 1:500 предоставлена заказчиком;
- техническое задание на оказание услуг по разработке проекта газоснабжения зданий ФГБУ «Санаторий «Марьино»;
- исходные данные №176 от 06.06.2014г. на присоединение к газораспределительной сети распределительного газопровода, выданные филиалом ОАО «Газпром газораспределение Курск» в г.Рыльске;
- технический отчет по инженерно-геологическим изысканиям, выполненный геологической службой ИП Татуйко А.С. в августе 2014г.;
- проектное решение прохождения трассы газопровода, выполненное ИП Горчаков Б.Е., св. № 0071110 СРО-П-089-15122009, свидетельство № П-089-02122009-037/4.

Основные решения по планировке территории приняты в соответствии с действующими нормативными документами:

- Градостроительный кодекс Российской Федерации;
- СНиП 11-04-2003 «Инструкция о порядке разработки, согласования, экспертизы и утверждения градостроительной документации»;
- СП 42.13330.2011 «Свод правил. Градостроительство. Планировка и застройка городских и сельских поселений. Актуализированная редакция СНиП 2.07.01-89*»;
- СП 18.13330.2011 «Свод правил. Генеральные планы промышленных предприятий. Актуализированная редакция СНиП 11-89-80*»;
- СНиП 42-01-2002 «Газораспределительные системы».

Раздел 2.

Сведения о линейном объекте и его краткая характеристика.

Проектируемый газопровод низкого и высокого давления II категории предназначен для снабжения газом помещений ФГБУ «Санаторий «Марьино» в п. Учительский, Рыльского района, Курской области.

В качестве топлива используется природный газ по ГОСТ 5542-87 из распределительного газопровода теплотворной способностью 33418 кДж/м³ и удельным весом 0,676 кг/м³.

Согласно исходным данным, точка подключения проектируемого газопровода предусматривается от существующего подземного стального газопровода высокого давления II категории D=108мм в п.Учительский, Рыльского района, Курской области.

Фактическое давление газа в точке подключения принято 0,4 МПа.

Проектом предусматривается применение стальных труб по ГОСТ 10704-91* гр. В из стали по ГОСТ 1050-88* и полиэтиленовых труб ПЭ100 ГАЗ SDR11 по ГОСТ Р 50838-2009, ПЭ80 SDR17 и SDR11 по ГОСТ Р 50838-2009, имеющих сертификат качества завода-изготовителя (в соответствии с прилагаемым расчётом газопроводов на прочность).

Диаметры газопроводов среднего и низкого давления приняты согласно гидравлического расчёта, выполненного на компьютере по программе, обеспечивающей оптимальное распределение расчетной потери давления между участками сети.

Общая протяжённость проектируемой сети газопровода составляет 1286,7м.

Площадь земельного участка (полосы отвода на земле) для строительства газопровода, необходимого для производства строительных работ, составляет 4199,2 кв.м. и проектируется на 1 участке:

- участок. № 1 (4199,2 кв.м.) – проходит по территории земельного участка №46:20:000000:6 (ФГУ «Санаторий Марьино»).

Все пересечения газопровода выполнены с соблюдением необходимых расстояний до зданий и сооружений в соответствии с действующими нормами, правилами и ТУ.

Раздел 3.

Сведения о размещении линейного объекта на осваиваемой территории.

Трасса проектируемого газопровода высокого давления II категории начинается от точки врезки в существующий газопровод высокого давления II категории, проектируемый газопровод проходит в сторону северо-запада и выходит на ГРПШ-32/6-2У1. Выходя из него, газопровод высокого давления II категории проходит в сторону северо-востока, поворачивает на северо-запад, а после на юго-запад и, проходя по землям сельскохозяйственного назначения выходит на ГРПШ-04-2У1. Из последнего ГРПШ выходит газопровод низкого давления и проходит в сторону юго-запада, затем он разделяется на две ветки, одна из которых подходит к маслосырзаводу, а другая, проходя по землям населенного пункта, выходит к административному зданию. Кроме того из ГРПШ-32/6-2У1 в сторону юго-востока выходит газопровод низкого давления и, пересекая автодорогу «п.Учительское — п.Марьино» и дорогу местного значения методом ННБ, выходит к производственным помещениям.

Газопроводы низкого и высокого давления II категории прокладываются из стальных труб по ГОСТ 10704-91* гр. В из стали по ГОСТ 1050-88* и полиэтиленовых труб ПЭ100 ГАЗ SDR11 по ГОСТ Р 50838-2009, ПЭ80 SDR17 и SDR11 по ГОСТ Р 50838-2009, имеющих сертификат качества завода-изготовителя. Стальные вставки узлов неразъёмных соединений должны быть покрыты «весьма усиленной» изоляцией на основе полимерных липких лент, соответствующих требованиям ГОСТ 9.602-2005 ЕСЗКС.

Предусматривается установка 2-х газорегуляторных пунктов шкафного типа (в месте подключения к существующему подземному газопроводу высокого давления II категории и возле маслосырзавода на территории земельного участка №46:20:000000:6 ФГУ «Санаторий Марьино»).

Согласно «Правил охраны газораспределительных сетей» от 20.11.00г. № 878 для газораспределительных сетей устанавливаются следующие охранные зоны:

- 1) вдоль трасс подземных газопроводов из полиэтиленовых труб, при использовании алюминиевого провода для обозначения трассы, в виде территории, ограниченной условными линиями, проходящими на расстоянии 3м от газопровода со стороны провода и 2м – с противоположной стороны;

2) вокруг отдельно стоящего шкафного ГРП устанавливается охранная зона в виде территории, ограниченной замкнутой линией, проведённой на расстоянии 10м от границ объекта.

В пределах охранных зон газораспределительных сетей запрещается возводить сооружения, подсобные постройки, гаражи, подвалы и т.д.

Земельный участок, предоставляемый для прокладки газопровода, выделяется из состава земель поселения в краткосрочное пользование на период строительства газопровода и представляет собой территорию вдоль проектируемой трассы газопровода, необходимую для выполнения комплекса подготовительных, земляных и строительно-монтажных работ, ограниченную условными линиями, проведёнными параллельно оси газопровода.

Использование земельных участков над проложенными сетями газопровода по назначению должно осуществляться землепользователями этих участков по обеспечению сохранности коммуникаций.

Раздел 4.

Мероприятия по охране окружающей среды.

Проектируемый газопровод не является источником выброса загрязняющих веществ в атмосферу. Работы по строительству газопровода носят временный характер, экологическую безопасность не нарушают и отрицательного воздействия на окружающую среду не оказывают.

Проектируемая сеть подземного газопровода запроектирована с соблюдением всех норм и требований СНиП 42-01-2002 "Газораспределительные системы". Производство строительно-монтажных работ должно производиться согласно требований СанПиН 2.2.3.11384-03 "Гигиенические требования к организации строительного производства и строительных работ".

При производстве работ предусматривается ряд мероприятий по охране окружающей среды:

- соблюдать правила транспортирования строительных материалов
- соблюдать правила хранения строительных материалов;
- не применять некачественные строительные материалы, детали и конструкции;
- отходы строительного производства не сбрасывать на стройплощадке, а в специальные контейнеры;
- работа машин и механизмов должна быть отрегулирована на минимальный выброс выхлопных газов и уровень шума;
- территория должна предохраняться от попадания в нее горюче-смазочных материалов. Все виды отходов необходимо собирать и утилизировать на территории предприятия, производящего строительство;
- все строительно-монтажные работы должны производиться последовательно и не совпадать во времени. В связи с этим, загрязняющие вещества, выбрасываемые в атмосферу, носят кратковременный характер и не оказывают вредного воздействия на атмосферный воздух в период строительства.

Работы по строительству газопровода носят временный характер, экологическую безопасность не нарушают и отрицательного воздействия на окружающую среду не оказывают.

Принятые проектные решения соответствуют существующему природоохранному законодательству. Уровень воздействия на окружающую природную среду является допустимым.

Учитывая все природоохранные мероприятия, предусмотренные проектом, обеспечивается максимальное снижение негативного воздействия проектируемого объекта на окружающую среду.

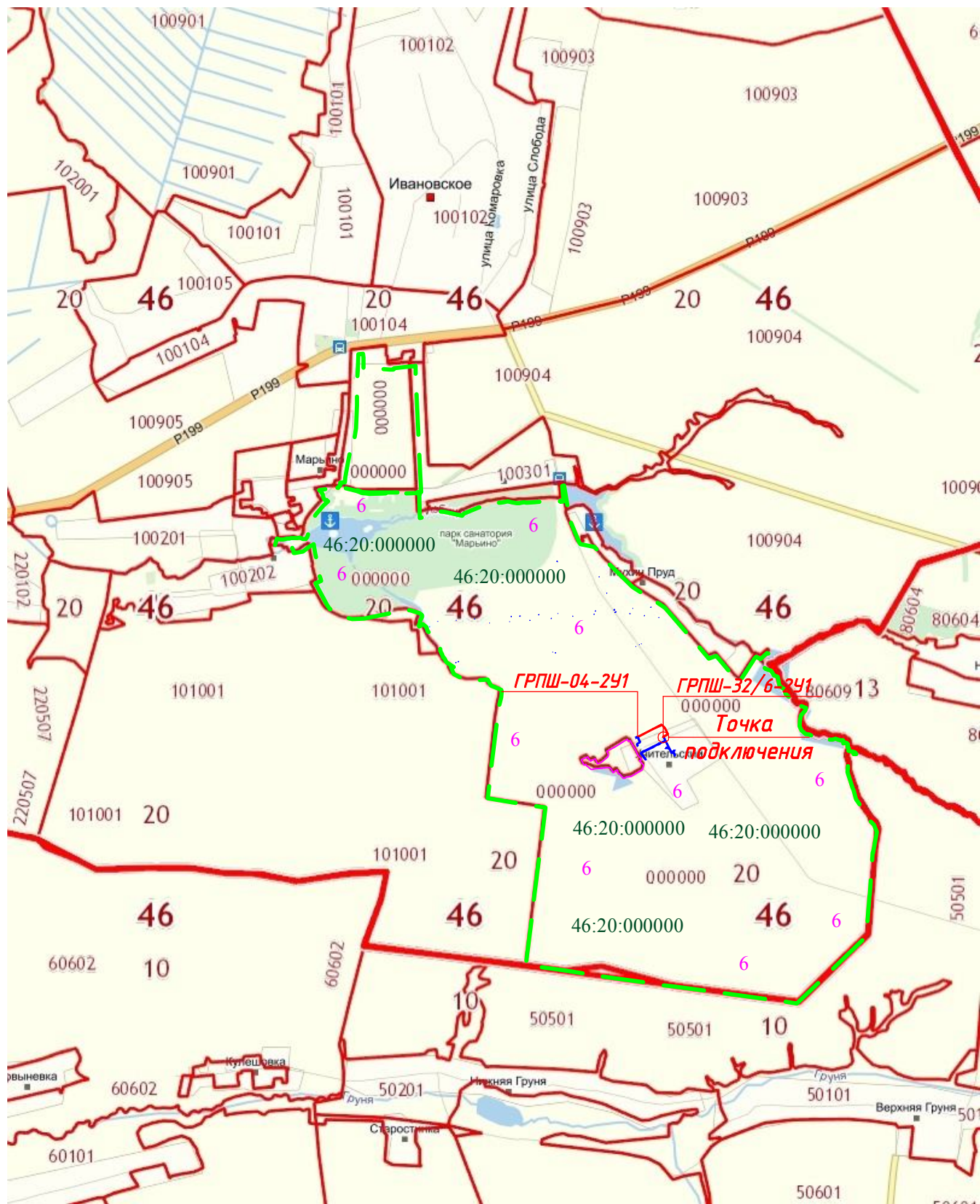
Координаты точек границ земельных участков

Номер точки	X	Y
01	402337.5091	1215672.1241
02	402358.5721	1215661.7030
03	402369.8802	1215684.5586
04	402361.0025	1215688.9509
05	402378.1211	1215722.2476
06	402440.4342	1215690.2111
07	402470.0999	1215661.8988
08	402354.6045	1215431.9665
09	402345.5715	1215436.1448
010	402341.9432	1215428.3010
011	402297.0084	1215450.4312
012	402280.6509	1215417.2633
013	402259.9026	1215427.0133
014	402257.8127	1215422.4712
015	402282.9618	1215410.6514
016	402299.2137	1215443.7441
017	402339.8420	1215423.7585
018	402335.0758	1215413.4547
019	402343.8167	1215409.4115

Номер точки	X	Y
020	402340.7263	1215402.7049
021	402345.2626	1215400.6022
022	402348.3547	1215407.3124
023	402355.9507	1215403.7987
024	402366.4464	1215426.4888
025	402359.1448	1215429.8662
026	402476.2288	1215662.9611
027	402443.3633	1215694.3273
028	402375.9605	1215728.9805
029	402356.5205	1215691.1684
030	402348.8172	1215694.9797
031	402345.1302	1215687.5278
032	402281.6295	1215720.1749
033	402279.5224	1215719.5716
034	402279.5224	1215719.5716
035	402277.9221	1215716.4589
036	402342.9127	1215683.0458

**Основная часть проекта планировки
территории
(графическая часть).**

Ситуационный план



Согласовано

Взам. инв. №

Подп. и дата

Инв. № подл.

Арх.№ 09.14.097

Наружный газопровод низкого и высокого давления II категории к помещениям ФГБУ "Санаторий "Марьино" в п.Учительский, Рыльского района Курской области

Изм. Кол. уч. Лист № док. Подп. Дата

Разраб. Кузьмина Г.В.

ГИП Скорик И.В.

Стадия Лист Листов
ППТ 1 2

Ситуационный план.

ООО "ЭКАС-Строймонтаж"

Копировал

участок М



46:20:000000

46:20:000000

участок №1

участок №1

участок №1

46:20:000000

46:20:000000

46:20:000000

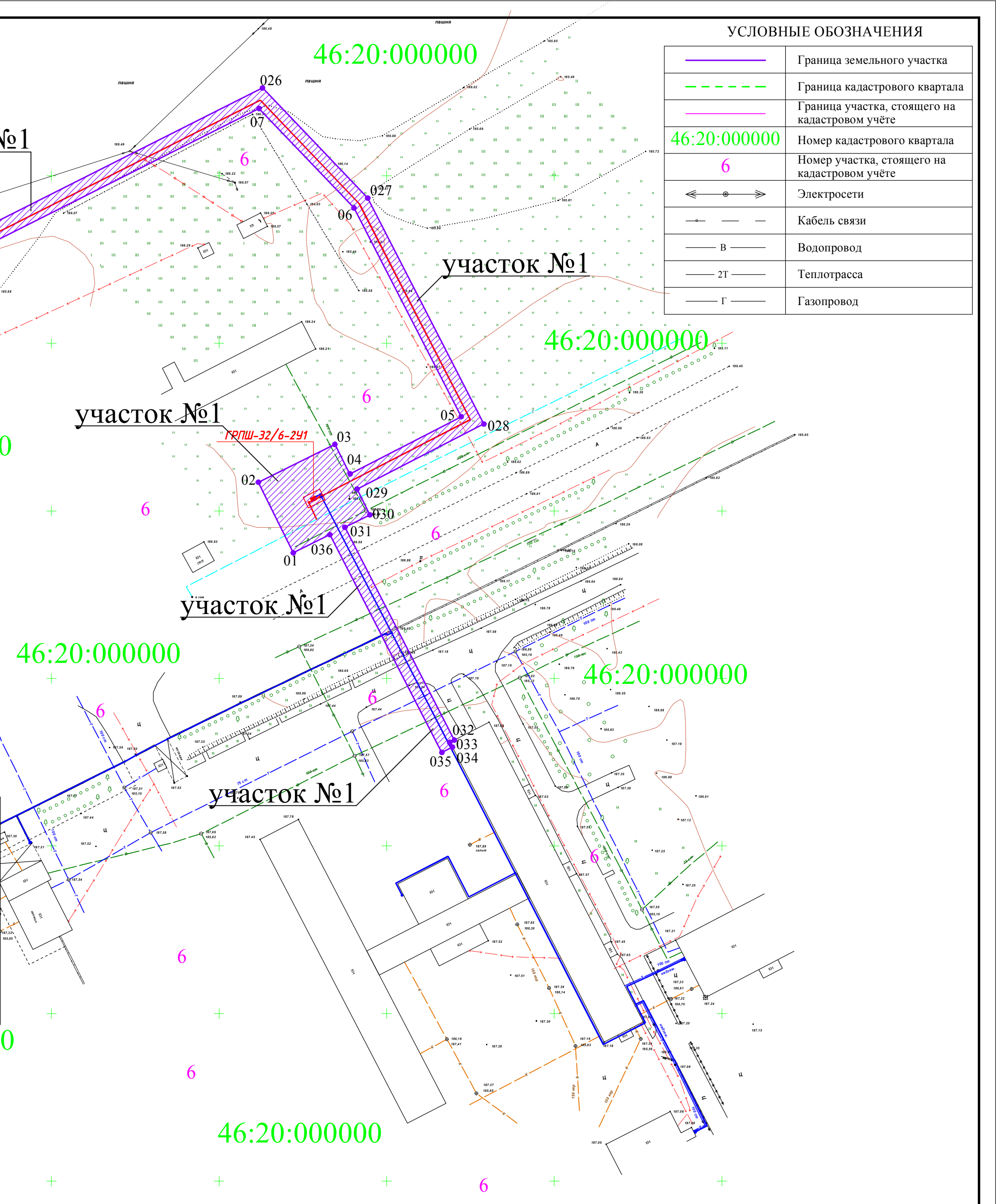
46:20:00000

46:20:000000

46:20:0000

46:20:000000

Инв. № подл.	Подп. и дата	Взам. инв. №	Согласовано		



						Арх.№ 09.14.097				
						Наружный газопровод низкого и высокого давления II категории к помещениям ФГБУ "Санаторий "Марьино" в п.Учительский, Рыльского района Курской области				
Изм.	Кол.уч.	Лист	№ док.	Подп.	Дата			Стадия	Лист	Листов
Разраб.	Кузьмина Г.В.							ППТ	2	2
ГИП	Скорик И.В.					Проект планировки территории для линейного объекта М1:1000.		ООО "ЭКАС-Строймонтаж"		

ТЕХНИЧЕСКОЕ ЗАДАНИЕ
на оказание услуг по разработке проекта газоснабжения зданий
ФГБУ „Санаторий “Марьино“
(у единственного поставщика, исполнителя, подрядчика)


1.	Заказчик	ФГБУ „Санаторий “Марьино“
2.	Наименование и место расположения объекта	Газоснабжение следующих объектов: коровник на 200 голов, телятник с родильным отделением, мех. мастерские с тёплыми гаражами, санпропускник, подсобные помещения телятников, административное здание, маслосырзавода в п. Учительский, Рыльского р-на, Курской обл.
3.	Основание для проектирования	Письмо-заявка. Исходные данные для проектирования объектов газоснабжения, выданные газораспределительной организацией
4.	Вид строительства	Новое строительство
5.	Стадийность проекта	Рабочая документация
6.	Исходные данные, представленные заказчиком	Исходные данные для проектирования объектов газоснабжения, выданные газораспределительной организацией. Расчёты потребности в тепле и топливе.
7.	Краткая характеристика газоснабжения объектов	Ориентировочная протяжённость газопроводов низкого давления 1000ч1050 м/п от точки подключения до зданий. Ориентировочная протяжённость газопроводов высокого (4ч6кгс/см ²) давления 320ч350 м/п от точки подключения до ШРП. Расход газа на отопление, горячее водоснабжение и производственные нужды
8.	Необходимость производства изысканий	Нет
9.	Требования к проекту	Разработать рабочий проект для строительства наружных и внутренних газопроводов и установки газопотребляющего оборудования.
10.	Технические решения	Заложить диаметр трубы с учётом установки газопотребляющего оборудования согласно расчётам потребности в тепле и топливе. Предположительной точкой подключения газопровода коровника на 200 голов, телятника с родильным отделением, мех. мастерских с тёплыми гаражами, санпропускника, подсобного помещения телятника взять существующее ШРП, предусмотреть установку узла учёта газа. Предположительной точкой подключения газопровода административного здания и маслосырзавода взять от газопровода высокого (4ч6кгс/см ²) давления ГРП котельной п. Учительский, ШРП установить на территории маслосырзавода, предусмотреть установку узла учёта газа

11.	Особые условия	При составлении сводного сметного расчёта учесть: - стоимость работ по ведению технического надзора за строительством; - врезку в существующие сети газопроводов; - пуск газа
12.	Основные требования к инженерному оборудованию	Согласно выданных исходных данных для проектирования объектов газоснабжения и нормативной документации.
13.	Состав проектно-сметной документации и количество выдаваемых экземпляров	Рабочие чертежи, сметная документация в количестве 4-х экземпляров, сброшюрованных в папки
14.	Авторский надзор (исправление ошибок, допущенных проектной организацией и выявленных в процессе согласования)	Исполнитель
15.	Согласование документации	- получение исходных данных для проектирования объектов газоснабжения – Заказчик; - согласование рабочего проекта со всеми заинтересованными организациями, получение разделов по промбезопасности, ИТМ ГО ЧС, госэкспертизы и охраны окружающей среды, если возникнет необходимость - Исполнитель
16.	Период выполнения	2 квартал 2014 года
17.	Срок исполнения	В течение 20 календарных дней с момента заключения договора

ЗАКАЗЧИК:

ФГБУ «Санаторий «Марьино»


Генеральный директор


А.В. Кильметов
 М.П.


ИСПОЛНИТЕЛЬ:

ООО «ЭКАС-Строймонтаж»

Генеральный директор


А.Н. Сидоренко
 М.П.

Согласовано Заместитель генерального директора
по технике и эксплуатации _____


И.Е.Яковлев

ИСХОДНЫЕ ДАННЫЕ № 176 От 06.06.2014

на присоединение к газораспределительной сети
распределительного газопровода

Заказчик: ФГБУ "Санаторий "Марьино"

Основание для выдачи технических условий:

Заявление генерального директора А.В.Кильметова

Решение:

Наименование газопровода: распределительный

Назначение газопровода: Газоснабжение маслосырзавода

Адрес, район строительства: Курская обл. Рыльский р-он, п.Марьино на территории подсобного хозяйства ФГБУ "Санаторий "Марьино"

Установленный объем транспортируемого природного газа: 155м3/ч

Планируемые сроки строительства объекта: 2014г

Давление в точке подключения: Существующий газопровод высокого давления 2 категории D-219мм. Давление в точке подключения 5,3кгс/см2

Диаметр, координаты газопровода в точке подключения: Существующий газопровод высокого давления 2 категории d-219мм.

Материал трубы и тип изоляции в точке подключения: сталь

Коррозионная агрессивность грунта в точке подключения: отсутствует

Источник блуждающих токов: отсутствует

1. Общие инженерно-технические требования: тип помещения для установки газоиспользующего оборудования согласно требованиям СНиП к помещениям обществ. производственного назначения
газоиспользующее оборудование установить согласно расчета
ТЗК, СИКЗ

Проект выполнить в соответствии со схемой газоснабжения Рыльского района и требованиями действующих регламентов, СНиП, ГОСТ. Выполнить гидравлический расчет проектируемого газопровода. Выполнить расчет объема, необходимого для продувки газопровода при вводе его в эксплуатацию. Расходы включить в раздел сметы "Прочие затраты". Проектом предусмотреть в качестве отключающих устройств установку шаровых кранов. Для монтажа наружных газопроводов использовать полиэтиленовые трубы и соединительные детали, соответствующие выбранному типу труб и имеющим сертификат завода-изготовителя,

выполнить требования регламента в части содержания данных геолого-гидрологических изысканий, а так же требования к проектированию наружных газопроводов СНиП 42-01-2002.

Проектом предусмотреть: в точке врезки отключающее устройство с телескопическим удлинителем штока, предусматривающим вывод управляющего органа под ковер в ограждении; установку газорегуляторного пункта шкафного типа. Приложить нормативы на установку, обявку, молниезащиту, ограждение ГРПП.

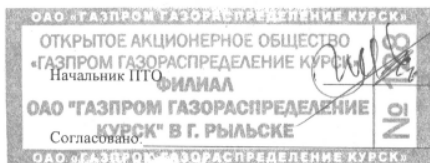
Получить технические условия в СКК ОАО "Газпром газораспределение Курск" на установку коммерческого узла учета расхода газа.

3. Требования к окружающей среде: Выполнить при проектировании

4. Дополнительные требования: Проект согласовать с филиалом ОАО "Газпром газораспределение Курск" в г.Рыльске и СКК ОАО "Газпром газораспределение Курск" до начала ввода в эксплуатацию.

Выполнить один экземпляр проекта для филиала ОАО "Газпром газораспределение Курск" в г.Рыльске в соответствии с действующим порядком.

Срок действия технических условий: 2 года



Филиал федерального государственного бюджетного учреждения "Федеральная кадастровая палата Федеральной службы государственной регистрации, кадастра и картографии" по Курской области

(полное наименование органа кадастрового учета)

КАДАСТРОВАЯ ВЫПИСКА О ЗЕМЕЛЬНОМ УЧАСТКЕ

11.11.2014 № 46/14-1-303067

КВ.1

1	Кадастровый номер 46:20:000000:6	2	Лист № 1	3	Всего листов: 39
4	Номер кадастрового квартала:	46:20:000000			
Общие сведения					
5	Предыдущие номера: —	7 Дата внесения номера в государственный кадастр недвижимости: 02.02.2005			
6	Единое землепользование				
8	Местоположение: Курская область, Рыльский р-н, Ивановский сельсовет, п. Марьино				
9	Категория земель: Земли населенных пунктов				
10	Разрешенное использование: Земли под объектами оздоровительного и рекреационного назначения				
11	Площадь: 15689732 +/- 1387 кв. м	12	Кадастровая стоимость (руб.): 1515157419.24	13	Система координат: МСК-46
Сведения о правах:					
14	Правообладатель	Вид права	Особые отметки	Документ	Адрес для связи с правообладателем
	ФГУ "Санаторий "Марьино"	Постоянное бессрочное пользование	—	—	Почтовый адрес и (или) адрес электронной почты, по которым осуществляется связь с правообладателем земельного участка, отсутствует
		Государственная собственность	—	—	Почтовый адрес и (или) адрес электронной почты, по которым осуществляется связь с правообладателем земельного участка, отсутствует
15	Особые отметки: Земельный участок частично входит в Зону: "Охранная зона объекта линии электропередач ВЛ - 35 кВ Марьино-Кремяное Рыльского района Курской области", 46.20.2.16, сведения о которой внесены в государственный кадастр недвижимости на основании Карта(План) от 14.04.2014 № б/н, Постановление Правительства РФ от 24.02.2009 № 160. В государственном кадастре недвижимости отсутствуют сведения о частях земельного участка, входящих в Зону: "Охранная зона объекта линии электропередач ВЛ - 35 кВ Марьино-Кремяное Рыльского района Курской области", 46.20.2.16, сведения о которой внесены в государственный кадастр недвижимости на основании Карта(План) от 14.04.2014 № б/н, Постановление Правительства РФ от 24.02.2009 № 160. ; Земельный участок частично входит в Зону: "Охранная зона объекта линии электропередач ВЛ-110кВ «Марьино-Рыльск» Рыльского, Кореневского районов, Курской области.", 46.20.2.9, сведения о которой внесены в государственный кадастр недвижимости на основании Карта (План) от 22.04.2014 № б/н, О порядке установления охранных зон объектов электросетевого хозяйства и особых условий использования земельных участков, расположенных в границах таких зон от 24.02.2009 № 160. В государственном кадастре недвижимости отсутствуют сведения о частях земельного участка, входящих в Зону: "Охранная зона объекта линии электропередач ВЛ-110кВ «Марьино-Рыльск» Рыльского, Кореневского районов, Курской области.", 46.20.2.9, сведения о которой внесены в государственный кадастр недвижимости на основании Карта (План) от 22.04.2014 № б/н, О порядке установления охранных зон объектов электросетевого хозяйства и особых условий использования земельных участков, расположенных в границах таких зон от 24.02.2009 № 160. ; Земельный участок частично входит в Зону: "Охранная зона объекта линии электропередач ВЛ-110кВ «Льгов-Марьино» Рыльского района, Курской области", 46.20.2.19, сведения о которой внесены в государственный кадастр недвижимости на основании Карта (План) от 22.04.2014 № б/н, О порядке установления охранных зон объектов электросетевого хозяйства и особых условий использования земельных участков, расположенных в границах таких зон от 24.02.2009 № 160. В государственном кадастре недвижимости отсутствуют сведения о частях земельного участка, входящих в Зону: "Охранная зона объекта линии электропередач ВЛ-110кВ «Льгов-Рыльск» Рыльского, Кореневского районов Курской области.", 46.20.2.8, сведения о которой внесены в государственный кадастр недвижимости на основании Карта (План) от 22.04.2014 № б/н, О порядке установления охранных зон объектов электросетевого хозяйства и особых условий использования земельных участков, расположенных в границах таких зон от 24.02.2009 № 160. В государственном кадастре недвижимости отсутствуют сведения о частях земельного участка, входящих в Зону: "Охранная зона объекта линии электропередач ВЛ-110кВ «Льгов-Рыльск» Рыльского, Кореневского районов Курской области.", 46.20.2.8, сведения о которой внесены в государственный кадастр недвижимости на основании Карта (План) от 22.04.2014 № б/н, О порядке установления охранных зон объектов электросетевого хозяйства и особых условий использования земельных участков, расположенных в границах таких зон от 24.02.2009 № 160.				
16	Характер сведений ГКН (статус записи о земельном участке): —				
17	Дополнительные сведения	17.1	—		
		17.2	Карпушин Анатолий Павлович ,ООО "ЗЕМЛЕМЕР", Аттестат № 46-10-32		
		17.3	19.11.2013		

Начальник отдела предоставления сведений

М.П.

М. В. Дмитренко

(подпись)

(подпись, фамилия)

1	Кадастровый номер 46:20:000000:6	2	Лист № 2	3	Всего листов: 39
4	План (чертеж, схема) земельного участка:				
5	Масштаб ____				

Начальник отдела предоставления сведений

(подпись, должность)

М.П.

(подпись)

М. В. Дмитренко

(подпись, фамилия)

11.11.2014 № 46/14-1-303067

1	Кадастровый номер 46:20:000000:6			2	Лист № 3	3	Всего листов: 39
4	Сведения о частях земельного участка и обременениях						
	Номер п/п	Учетный номер части	Площадь (м²)	Характеристика части		Лица, в пользу которых установлены обременения	
	1	2	3	4		5	
	1	46:20:101902:1	14879406	—		—	
	2	46:20:101901:1	810326	—		—	

Начальник отдела предоставления сведений
(наименование должности)

М.П.

(подпись)

М. В. Дмитренко
(подпись, фамилия)

1	Кадастровый номер <u>46:20:000000:6</u>	2	Лист № <u>4</u>	3	Всего листов: <u>39</u>
4	План (чертеж, схема) части земельного участка Учетный номер части: <u>46:20:101902:1</u>				
5	Масштаб ____				

Начальник отдела предоставления сведений
(подпись, должность)

М.П.

(подпись)

М. В. Дмитренко
(подпись, фамилия)

1	Кадастровый номер 46:20:000000:6					2	Лист № 5	3	Всего листов: 39
4	Описание местоположения границ земельного участка								
	Номер п/п	Номер точки	Номер точки	Дирекционный угол	Горизонтальное проложение (м)	Описание закрепления на местности	Номера смежных участков	Особые отметки	
	1	2	3	4	5	6	7	8	
	1	1	264	91° 33'	84.04	—	46:20:101901:1	Адрес отсутствует	
	2	2	1	89° 4'	47.68	—	—	—	
	3	3	2	80° 51'	133.37	—	—	—	
	4	4	3	294° 37'	10.09	—	—	—	
	5	5	4	323° 35'	39.17	—	—	—	
	6	6	5	348° 14'	13.73	—	—	—	
	7	7	6	344° 29'	6.58	—	—	—	
	8	8	7	346° 48'	25.35	—	—	—	
	9	9	8	317° 57'	27.96	—	46:20:100602:65	Адреса правообладателей прилагаются на дополнительном листе	
	10	10	9	257° 19'	12.58	—	46:20:100602:65	Адреса правообладателей прилагаются на дополнительном листе	
	11	11	10	313° 17'	15.56	—	46:20:100602:65	Адреса правообладателей прилагаются на дополнительном листе	
	12	12	11	314° 5'	1.75	—	46:20:100602:65	Адреса правообладателей прилагаются на дополнительном листе	
	13	13	12	44° 60'	61.95	—	46:20:100602:65	Адреса правообладателей прилагаются на дополнительном листе	
	14	14	13	41° 37'	122.17	—	—	—	
	15	15	14	33° 42'	51.61	—	—	—	
	16	16	15	33° 10'	25.48	—	—	—	
	17	17	16	19° 48'	60.50	—	—	—	
	18	18	17	9° 14'	21.19	—	—	—	
	19	19	18	359° 14'	41.30	—	—	—	
	20	20	19	24° 56'	42.26	—	—	—	
	21	21	20	40° 42'	22.62	—	—	—	
	22	22	21	83° 6'	27.77	—	—	—	
	23	23	22	114° 21'	32.85	—	—	—	
	24	24	23	84° 19'	24.15	—	—	—	
	25	25	24	91° 36'	20.15	—	—	—	
	26	26	25	81° 48'	24.49	—	—	—	
	27	27	26	91° 35'	22.04	—	—	—	
	28	28	27	84° 15'	13.69	—	—	—	
	29	29	28	82° 17'	26.91	—	—	—	
	30	30	29	79° 42'	13.08	—	—	—	

Начальник отдела предоставления сведений
(подпись, должность)

М.П.

(подпись)

М. В. Дмитренко
(инициалы, фамилия)

11.11.2014 № 46/14-1-303067

1	Кадастровый номер 46:20:000000:6				2	Лист № 6	3	Всего листов: 39
4	Описание местоположения границ земельного участка							
	Номер п/п	Номер точки	Номер точки	Дирекционный угол	Горизонтальное проложение (м)	Описание закрепления на местности	Номера смежных участков	Особые отметки
	1	2	3	4	5	6	7	8
	31	31	30	79° 39'	25.99	—	—	—
	32	32	31	87° 44'	28.06	—	—	—
	33	33	32	109° 10'	29.97	—	—	—
	34	34	33	16° 36'	75.45	—	—	—
	35	35	34	266° 13'	14.41	—	—	—
	36	36	35	290° 2'	13.45	—	—	—
	37	37	36	276° 46'	23.36	—	—	—
	38	38	37	271° 13'	26.79	—	—	—
	39	39	38	268° 23'	18.80	—	—	—
	40	40	39	268° 39'	13.54	—	—	—
	41	41	40	264° 48'	20.95	—	—	—
	42	42	41	4° 49'	0.83	—	—	—
	43	43	42	342° 28'	30.32	—	—	—
	44	44	43	251° 47'	36.73	—	—	—
	45	45	44	342° 14'	38.70	—	—	—
	46	46	45	1° 52'	11.10	—	—	—
	47	47	46	270° 19'	16.25	—	—	—
	48	48	47	257° 25'	23.40	—	—	—
	49	49	48	262° 15'	54.97	—	—	—
	50	50	49	232° 16'	82.94	—	—	—
	51	51	50	241° 54'	40.10	—	—	—
	52	52	51	241° 28'	7.58	—	—	—
	53	53	52	351° 18'	87	—	—	—
	54	54	53	348° 11'	134.49	—	—	—
	55	55	54	78° 5'	10.03	—	—	—
	56	56	55	344° 3'	132.10	—	—	—
	57	57	56	339° 34'	20.68	—	—	—
	58	58	57	69° 40'	60.91	—	—	—
	59	59	58	336° 16'	30.95	—	—	—
	60	60	59	331° 56'	216.50	—	—	—

Начальник отдела предоставления сведений
(наименование должности)

М.П.

М. В. Дмитренко
(инициалы, фамилия)

1	Кадастровый номер 46:20:000000:6					2	Лист № 7	3	Всего листов: 39
4	Описание местоположения границ земельного участка								
	Номер п/п	Номер точки	Номер точки	Дирекционный угол	Горизонтальное проложение (м)	Описание закрепления на местности	Номера смежных участков	Особые отметки	
	1	2	3	4	5	6	7	8	
	61	61	60	321° 25'	48.83	—	—	—	
	62	62	61	302° 58'	61.63	—	—	—	
	63	63	62	296° 43'	109.61	—	—	—	
	64	64	63	282° 48'	74.07	—	—	—	
	65	65	64	267° 53'	116.40	—	—	—	
	66	66	65	257° 52'	379.86	—	46:20:100203:2	Адреса правообладателей прилагаются на дополнительном листе	
	67	67	66	266° 43'	88.03	—	—	—	
	68	68	67	287° 42'	63.32	—	—	—	
	69	69	68	285° 11'	32.14	—	—	—	
	70	70	69	308° 29'	22.53	—	—	—	
	71	71	70	322° 33'	13.09	—	—	—	
	72	72	71	340° 18'	8.13	—	—	—	
	73	73	72	1° 21'	4.67	—	—	—	
	74	74	73	23° 59'	42.93	—	—	—	
	75	75	74	13° 42'	43.30	—	—	—	
	76	76	75	35° 24'	5.94	—	—	—	
	77	77	76	44° 10'	4.34	—	—	—	
	78	78	77	334° 3'	11.79	—	—	—	
	79	79	78	234° 11'	34.18	—	—	—	
	80	80	79	247° 37'	10.11	—	—	—	
	81	81	80	289° 48'	7.44	—	—	—	
	82	82	81	315° 27'	37.33	—	—	—	
	83	83	82	341° 23'	44.31	—	—	—	
	84	84	83	322° 42'	15.13	—	—	—	
	85	85	84	337° 55'	40.96	—	—	—	
	86	86	85	328° 1'	40.55	—	—	—	
	87	87	86	317° 6'	101.76	—	—	—	
	88	88	87	333° 43'	14.23	—	—	—	
	89	89	88	349° 39'	20.54	—	—	—	
	90	90	89	337° 38'	41.62	—	—	—	

Начальник отдела предоставления сведений

(наименование должности)

М.П.

(подпись)

М. В. Дмитренко

(инициалы, фамилия)

11.11.2014 № 46/14-1-303067

1	Кадастровый номер 46:20:000000:6				2	Лист № 8	3	Всего листов: 39
4	Описание местоположения границ земельного участка							
	Номер п/п	Номер точки	Номер точки	Дирекционный угол	Горизонтальное проложение (м)	Описание закрепления на местности	Номера смежных участков	Особые отметки
	1	2	3	4	5	6	7	8
	91	91	90	336° 21'	28.22	—	—	—
	92	92	91	307° 0'	13.67	—	—	—
	93	93	92	332° 6'	25.90	—	—	—
	94	94	93	339° 43'	13.56	—	—	—
	95	95	94	310° 53'	19.18	—	—	—
	96	96	95	302° 43'	77.27	—	—	—
	97	97	96	85° 5'	29.61	—	—	—
	98	98	97	335° 22'	72.94	—	—	—
	99	99	98	301° 3'	46.21	—	—	—
	100	100	99	291° 47'	86.87	—	—	—
	101	101	100	284° 7'	36.41	—	—	—
	102	102	101	267° 49'	182.52	—	—	—
	103	103	102	333° 26'	65.01	—	—	—
	104	104	103	292° 3'	112.55	—	—	—
	105	105	104	339° 46'	16.95	—	—	—
	106	106	105	0° 0'	0.09	—	—	—
	107	107	106	7° 19'	58.15	—	—	—
	108	108	107	13° 19'	76.10	—	—	—
	109	109	108	7° 57'	70.28	—	—	—
	110	110	109	10° 33'	70.97	—	—	—
	111	111	110	6° 45'	799.85	—	—	—
	112	112	111	279° 7'	584.50	—	—	—
	113	113	112	7° 12'	1577.40	—	—	—
	114	114	113	278° 1'	395.37	—	—	—
	115	115	114	279° 30'	366.02	—	—	—
	116	116	115	277° 53'	717.23	—	—	—
	117	117	116	277° 46'	1247.34	—	—	—
	118	118	117	226° 5'	933.03	—	—	—
	119	119	118	225° 60'	12.60	—	—	—
	120	120	119	203° 34'	17.65	—	—	—

Начальник отдела предоставления сведений

М.П.

М. В. Дмитренко

(наименование должности)

(подпись)

(инициалы, фамилия)

1	Кадастровый номер 46:20:000000:6				2	Лист № 9	3	Всего листов: 39
4	Описание местоположения границ земельного участка							
	Номер п/п	Номер точки	Номер точки	Дирекционный угол	Горизонтальное проложение (м)	Описание закрепления на местности	Номера смежных участков	Особые отметки
	1	2	3	4	5	6	7	8
	121	121	120	187° 52'	22.74	—	—	—
	122	122	121	184° 47'	360.77	—	—	—
	123	123	122	143° 41'	2.25	—	—	—
	124	123	123	—	—	—	46:10:050501:22	Адрес отсутствует
	125	124	123	233° 29'	1.97	—	—	—
	126	125	124	184° 47'	29.19	—	—	—
	127	126	125	184° 28'	411.07	—	—	—
	128	127	126	95° 19'	0.86	—	—	—
	129	128	127	180° 34'	2	—	46:10:050501:19	Адрес отсутствует
	130	129	128	266° 2'	1.01	—	—	—
	131	130	129	184° 24'	1.83	—	—	—
	132	131	130	191° 7'	209.37	—	—	—
	133	132	131	158° 55'	1.64	—	—	—
	134	133	132	78° 1'	0.34	—	—	—
	135	133	133	—	—	—	46:10:050501:17	Адрес отсутствует
	136	134	133	167° 52'	2.05	—	—	—
	137	135	134	158° 44'	73.82	—	—	—
	138	136	135	133° 34'	61.11	—	—	—
	139	137	136	146° 4'	74.52	—	—	—
	140	138	137	149° 17'	113.14	—	—	—
	141	139	138	144° 21'	57.47	—	—	—
	142	140	139	165° 22'	10.10	—	—	—
	143	141	140	78° 22'	2.73	—	—	—
	144	142	141	165° 49'	2	—	46:10:050501:14	Адрес отсутствует
	145	143	142	253° 42'	2.71	—	—	—
	146	144	143	165° 22'	91.99	—	—	—
	147	145	144	150° 13'	18.96	—	—	—
	148	146	145	163° 40'	79.42	—	—	—
	149	147	146	161° 20'	87.86	—	—	—
	150	148	147	185° 11'	48.78	—	—	—

Начальник отдела предоставления сведений

М.П.

М. В. Дмитренко

11.11.2014 № 46/14-И-303067

1	Кадастровый номер 46:20:000000:6				2	Лист № 10	3	Всего листов: 39
4	Описание местоположения границ земельного участка							
	Номер п/п	Номер точки	Номер точки	Дирекционный угол	Горизонтальное проложение (м)	Описание закрепления на местности	Номера смежных участков	Особые отметки
	1	2	3	4	5	6	7	8
	151	149	148	165° 1'	98.15	—	—	—
	152	150	149	184° 12'	35.33	—	—	—
	153	151	150	244° 15'	3.18	—	—	—
	154	152	151	269° 6'	24.09	—	—	—
	155	153	152	256° 20'	22.77	—	—	—
	156	154	153	290° 0'	25.58	—	—	—
	157	155	154	265° 32'	32.26	—	—	—
	158	156	155	142° 48'	21.38	—	—	—
	159	157	156	104° 37'	68.36	—	—	—
	160	158	157	190° 7'	23.74	—	—	—
	161	159	158	126° 5'	18.54	—	—	—
	162	160	159	195° 17'	27.43	—	—	—
	163	161	160	137° 13'	19.06	—	—	—
	164	162	161	85° 32'	32.25	—	—	—
	165	163	162	186° 18'	19.41	—	—	—
	166	164	163	143° 23'	14.99	—	—	—
	167	165	164	76° 35'	18.61	—	—	—
	168	166	165	109° 34'	31.90	—	—	—
	169	167	166	105° 53'	28.12	—	—	—
	170	168	167	74° 2'	27.22	—	—	—
	171	169	168	86° 56'	26.16	—	—	—
	172	170	169	119° 2'	54.91	—	—	—
	173	171	170	104° 17'	31.03	—	—	—
	174	172	171	63° 31'	28.14	—	—	—
	175	173	172	59° 52'	18.65	—	—	—
	176	174	173	115° 38'	47.72	—	—	—
	177	175	174	111° 18'	48.36	—	—	—
	178	176	175	97° 36'	34.40	—	—	—
	179	177	176	130° 6'	58.73	—	—	—
	180	178	177	161° 13'	45.79	—	—	—

Начальник отдела предоставления сведений
(наименование должности)

М.П.

М. В. Дмитренко
(инициалы, фамилия)

11.11.2014 № 46/14-1-303067

1	Кадастровый номер 46:20:000000:6				2	Лист № 11	3	Всего листов: 39
4	Описание местоположения границ земельного участка							
	Номер п/п	Номер точки	Номер точки	Дирекционный угол	Горизонтальное проложение (м)	Описание закрепления на местности	Номера смежных участков	Особые отметки
	1	2	3	4	5	6	7	8
	181	179	178	184° 32'	55.97	—	—	—
	182	180	179	189° 23'	51.49	—	—	—
	183	181	180	217° 15'	33.48	—	—	—
	184	182	181	229° 18'	25.34	—	—	—
	185	183	182	195° 37'	30.64	—	—	—
	186	184	183	112° 17'	54.11	—	—	—
	187	185	184	69° 28'	45.15	—	—	—
	188	186	185	136° 44'	48.01	—	—	—
	189	187	186	195° 27'	34.86	—	—	—
	190	188	187	159° 51'	25.75	—	—	—
	191	189	188	100° 18'	36.68	—	—	—
	192	190	189	131° 58'	53.67	—	—	—
	193	191	190	168° 40'	44.29	—	—	—
	194	192	191	123° 43'	62.51	—	—	—
	195	193	192	167° 37'	95.13	—	—	—
	196	194	193	113° 18'	37.08	—	—	—
	197	195	194	145° 6'	53.83	—	—	—
	198	196	195	107° 51'	56.84	—	—	—
	199	197	196	141° 31'	38.39	—	—	—
	200	198	197	120° 60'	32.64	—	—	—
	201	199	198	219° 40'	137.24	—	—	—
	202	200	199	109° 5'	21.16	—	—	—
	203	201	200	129° 1'	0.75	—	46:20:100904:1	Адреса правообладателей прилагаются на дополнительном листе
	204	202	201	48° 10'	91.33	—	—	—
	205	203	202	120° 10'	48.46	—	—	—
	206	204	203	34° 13'	25.87	—	—	—
	207	205	204	33° 60'	24.70	—	—	—
	208	206	205	33° 50'	249.37	—	—	—
	209	207	206	126° 47'	50.81	—	—	—
	210	208	207	140° 7'	296.12	—	—	—

Начальник отдела предоставления сведений
(наименование должности)

М.П.

(подпись)

М. В. Дмитренко
(инициалы, фамилия)

1	Кадастровый номер 46:20:000000:6				2	Лист № 12	3	Всего листов: 39
4	Описание местоположения границ земельного участка							
	Номер п/п	Номер точки	Номер точки	Дирекционный угол	Горизонтальное проложение (м)	Описание закрепления на местности	Номера смежных участков	Особые отметки
	1	2	3	4	5	6	7	8
	211	209	208	68° 41'	77.13	—	—	—
	212	210	209	139° 13'	666.76	—	—	—
	213	211	210	122° 35'	384.67	—	—	—
	214	212	211	134° 23'	381.58	—	—	—
	215	213	212	141° 41'	171.30	—	—	—
	216	214	213	99° 36'	144.67	—	—	—
	217	215	214	155° 34'	29.74	—	—	—
	218	216	215	157° 44'	262.62	—	—	—
	219	217	216	176° 0'	32.43	—	—	—
	220	218	217	230° 5'	11.95	—	—	—
	221	219	218	162° 27'	16.35	—	—	—
	222	220	219	83° 53'	8.72	—	46:20:100701:24	Адрес отсутствует
	223	221	220	173° 50'	8.47	—	46:20:100701:24	Адрес отсутствует
	224	222	221	263° 52'	7.39	—	—	—
	225	223	222	162° 58'	56.99	—	—	—
	226	224	223	171° 25'	198.96	—	—	—
	227	225	224	76° 42'	19.27	—	—	—
	228	226	225	355° 11'	151.14	—	—	—
	229	227	226	76° 52'	26.97	—	—	—
	230	228	227	134° 6'	9.46	—	—	—
	231	229	228	87° 32'	26.08	—	—	—
	232	230	229	93° 6'	46.45	—	—	—
	233	231	230	84° 38'	40.96	—	—	—
	234	232	231	87° 34'	65.03	—	—	—
	235	233	232	86° 10'	81.50	—	—	—
	236	234	233	86° 17'	81.09	—	—	—
	237	235	234	100° 48'	21.03	—	—	—
	238	236	235	85° 59'	30.26	—	—	—
	239	237	236	67° 44'	18.61	—	—	—
	240	238	237	93° 10'	26.74	—	—	—

Начальник отдела предоставления сведений
(наименование должности)

М.П.

М. В. Дмитренко
(инициалы, фамилия)

1	Кадастровый номер 46:20:000000:6				2	Лист № 13	3	Всего листов: 39
4	Описание местоположения границ земельного участка							
	Номер п/п	Номер точки	Номер точки	Дирекционный угол	Горизонтальное проложение (м)	Описание закрепления на местности	Номера смежных участков	Особые отметки
	1	2	3	4	5	6	7	8
	241	239	238	96° 53'	50.72	—	—	—
	242	240	239	105° 30'	40.87	—	—	—
	243	241	240	76° 34'	43.27	—	—	—
	244	242	241	87° 1'	26.75	—	—	—
	245	243	242	76° 54'	48.34	—	—	—
	246	244	243	86° 7'	54.56	—	—	—
	247	245	244	66° 20'	37.05	—	—	—
	248	246	245	76° 22'	34.51	—	—	—
	249	247	246	76° 56'	48.16	—	—	—
	250	248	247	67° 24'	145.17	—	—	—
	251	249	248	64° 19'	23.95	—	—	—
	252	250	249	43° 54'	20.96	—	—	—
	253	251	250	102° 44'	168.19	—	—	—
	254	252	251	94° 45'	68.92	—	—	—
	255	253	252	85° 10'	65.26	—	—	—
	256	254	253	61° 42'	111.81	—	—	—
	257	255	254	41° 32'	9.80	—	—	—
	258	256	255	87° 3'	17.28	—	—	—
	259	257	256	179° 30'	210.29	—	—	—
	260	258	257	168° 2'	9.21	—	—	—
	261	259	258	152° 13'	8.88	—	—	—
	262	260	259	212° 40'	23.03	—	—	—
	263	261	260	89° 24'	503.64	—	—	—
	264	262	261	95° 25'	80.77	—	—	—
	265	263	262	112° 60'	48.74	—	—	—
	266	264	263	104° 10'	115.38	—	—	—
	267	265	266	59° 43'	90.05	—	—	—
	268	266	267	58° 27'	146.28	—	—	—
	269	267	268	156° 4'	26.16	—	—	—
	270	268	269	63° 46'	18.75	—	—	—

Начальник отдела предоставления сведений
(наименование должности)

М.П.

М. В. Дмитренко
(инициалы, фамилия)

1	Кадастровый номер 46:20:000000:6				2	Лист № 14	3	Всего листов: 39
4	Описание местоположения границ земельного участка							
	Номер п/п	Номер точки	Номер точки	Дирекционный угол	Горизонтальное проложение (м)	Описание закрепления на местности	Номера смежных участков	Особые отметки
	1	2	3	4	5	6	7	8
	271	269	270	149° 35'	111.33	—	—	—
	272	270	271	152° 24'	54.60	—	—	—
	273	271	272	143° 48'	56.68	—	—	—
	274	272	273	246° 51'	23.35	—	—	—
	275	273	274	136° 9'	62.16	—	—	—
	276	274	275	198° 54'	49.03	—	—	—
	277	275	276	239° 40'	128.47	—	—	—
	278	276	277	265° 43'	28.94	—	—	—
	279	277	278	255° 8'	15.20	—	—	—
	280	278	279	239° 2'	20.09	—	—	—
	281	279	280	290° 15'	4.51	—	—	—
	282	280	281	232° 57'	6.59	—	—	—
	283	281	282	291° 33'	7.32	—	—	—
	284	282	283	315° 24'	21.45	—	—	—
	285	283	284	320° 0'	16.54	—	—	—
	286	284	285	322° 13'	7.72	—	—	—
	287	285	286	302° 38'	16.78	—	—	—
	288	286	287	308° 3'	8.11	—	—	—
	289	287	288	326° 35'	2.36	—	—	—
	290	288	289	349° 53'	25.31	—	—	—
	291	289	290	323° 19'	10.76	—	—	—
	292	290	291	229° 9'	20.43	—	—	—
	293	291	292	234° 57'	26.62	—	—	—
	294	292	293	283° 2'	3.19	—	—	—
	295	293	294	332° 12'	32.61	—	—	—
	296	294	295	319° 45'	29.08	—	—	—
	297	295	296	269° 30'	34.66	—	—	—
	298	296	297	249° 26'	13.04	—	—	—
	299	297	298	277° 49'	8.96	—	—	—
	300	298	299	263° 34'	8.21	—	—	—

Начальник отдела предоставления сведений
(наименование должности)

М.П.

М. В. Дмитренко
(инициалы, фамилия)

11.11.2014 № 46/14-1-303067

1	Кадастровый номер 46:20:000000:6				2	Лист № 15	3	Всего листов: 39
4	Описание местоположения границ земельного участка							
	Номер п/п	Номер точки	Номер точки	Дирекционный угол	Горизонтальное проложение (м)	Описание закрепления на местности	Номера смежных участков	Особые отметки
	1	2	3	4	5	6	7	8
	301	299	300	270° 0'	0.20	—	—	—
	302	300	301	260° 51'	40.72	—	—	—
	303	301	302	268° 5'	23.30	—	—	—
	304	302	303	258° 39'	21.76	—	—	—
	305	303	304	254° 11'	22.15	—	—	—
	306	304	305	275° 43'	10.74	—	—	—
	307	305	306	309° 8'	46.39	—	—	—
	308	306	307	310° 27'	14.18	—	—	—
	309	307	308	336° 19'	13.37	—	—	—
	310	308	309	248° 5'	23.20	—	—	—
	311	309	310	335° 41'	63.09	—	—	—
	312	310	311	66° 36'	68.92	—	—	—
	313	311	312	150° 58'	26.73	—	—	—
	314	312	313	60° 26'	5.37	—	—	—
	315	313	314	148° 56'	23.49	—	—	—
	316	314	315	64° 23'	49.83	—	—	—
	317	315	316	155° 17'	57.74	—	—	—
	318	316	317	66° 30'	29.76	—	—	—
	319	317	318	66° 33'	14.17	—	—	—
	320	318	319	49° 15'	81.90	—	—	—
	321	319	320	27° 17'	12.98	—	—	—
	322	320	321	359° 22'	9.04	—	—	—
	323	321	322	337° 14'	14.34	—	—	—
	324	322	265	334° 22'	21.71	—	—	—
	325	323	324	101° 22'	9.89	—	46:20:100902:4	Адрес отсутствует
	326	324	325	191° 16'	10.03	—	46:20:100902:4	Адрес отсутствует
	327	325	326	281° 19'	9.89	—	46:20:100902:4	Адрес отсутствует
	328	326	323	11° 15'	10.04	—	46:20:100902:4	Адрес отсутствует
	329	327	328	89° 5'	8.74	—	46:20:101902:18	Адрес отсутствует
	330	328	329	179° 6'	8.96	—	46:20:101902:18	Адрес отсутствует

Начальник отдела предоставления сведений
(наименование должности)

М.П.

М. В. Дмитренко
(инициалы, фамилия)

1	Кадастровый номер 46:20:000000:6				2	Лист № 16	3	Всего листов: 39
4	Описание местоположения границ земельного участка							
	Номер п/п	Номер точки	Номер точки	Дирекционный угол	Горизонтальное проложение (м)	Описание закрепления на местности	Номера смежных участков	Особые отметки
	1	2	3	4	5	6	7	8
	331	329	330	269° 5'	8.74	—	46:20:101902:18	Адрес отсутствует
	332	330	327	359° 6'	8.96	—	46:20:101902:18	Адрес отсутствует
	333	331	332	85° 22'	8.80	—	46:20:100903:10	Адрес отсутствует
	334	332	333	175° 22'	8.53	—	46:20:100903:10	Адрес отсутствует
	335	333	334	265° 26'	8.81	—	46:20:100903:10	Адрес отсутствует
	336	334	331	355° 25'	8.52	—	46:20:100903:10	Адрес отсутствует
	337	335	336	133° 2'	6.79	—	46:20:100301:80	Адрес отсутствует
	338	336	337	223° 1'	6.74	—	46:20:100301:80	Адрес отсутствует
	339	337	338	313° 5'	6.79	—	46:20:100301:80	Адрес отсутствует
	340	338	335	43° 4'	6.74	—	46:20:100301:80	Адрес отсутствует
	341	339	340	87° 57'	6.41	—	46:20:101902:23	Адрес отсутствует
	342	340	341	177° 59'	6.27	—	46:20:101902:23	Адрес отсутствует
	343	341	342	267° 57'	6.41	—	46:20:101902:23	Адрес отсутствует
	344	342	339	357° 59'	6.27	—	46:20:101902:23	Адрес отсутствует
	345	343	344	81° 42'	4.71	—	46:20:100902:8	Адрес отсутствует
	346	344	345	80° 39'	1.60	—	46:20:100902:8	Адрес отсутствует
	347	345	346	174° 3'	2.60	—	46:20:100902:8	Адрес отсутствует
	348	346	347	264° 16'	2.60	—	46:20:100902:8	Адрес отсутствует
	349	347	348	268° 46'	3.72	—	46:20:100902:8	Адрес отсутствует
	350	348	343	354° 16'	2	—	46:20:100902:8	Адрес отсутствует
	351	349	350	89° 26'	2	—	46:20:101902:5	Адрес отсутствует
	352	350	351	0° 0'	0.18	—	—	—
	353	351	352	89° 43'	2	—	46:20:101902:4	Адрес отсутствует
	354	352	353	179° 43'	2	—	46:20:101902:4	Адрес отсутствует
	355	353	354	269° 43'	2	—	46:20:101902:4	Адрес отсутствует
	356	354	355	180° 0'	0.18	—	—	—
	357	355	356	269° 26'	2	—	46:20:101902:5	Адрес отсутствует
	358	356	349	359° 43'	2	—	46:20:101902:5	Адрес отсутствует
	359	357	358	89° 26'	2	—	46:20:101902:6	Адрес отсутствует
	360	358	359	179° 43'	2	—	46:20:101902:6	Адрес отсутствует

Начальник отдела предоставления сведений
(наименование должности)

М.П.

М. В. Дмитренко
(инициалы, фамилия)

1	Кадастровый номер 46:20:000000:6				2	Лист № 17	3	Всего листов: 39
4	Описание местоположения границ земельного участка							
	Номер п/п	Номер точки	Номер точки	Дирекционный угол	Горизонтальное проложение (м)	Описание закрепления на местности	Номера смежных участков	Особые отметки
	1	2	3	4	5	6	7	8
	361	359	360	90° 0'	0.63	—	—	—
	362	360	361	179° 26'	2	—	46:20:220507:19, 46:20:101902:9	Адрес отсутствует
	363	361	362	269° 43'	2	—	46:20:220507:19, 46:20:101902:9	Адрес отсутствует
	364	362	363	359° 26'	2	—	46:20:220507:19, 46:20:101902:9	Адрес отсутствует
	365	363	364	269° 5'	0.63	—	46:20:101902:6	Адрес отсутствует
	366	364	357	359° 43'	2	—	46:20:101902:6	Адрес отсутствует
	367	365	366	86° 2'	2.61	—	46:20:101902:19	Адрес отсутствует
	368	366	367	176° 2'	2.61	—	46:20:101902:19	Адрес отсутствует
	369	367	368	266° 2'	2.61	—	46:20:101902:19	Адрес отсутствует
	370	368	365	356° 2'	2.61	—	46:20:101902:19	Адрес отсутствует
	371	369	370	176° 2'	2.61	—	46:20:101902:21	Адрес отсутствует
	372	370	371	266° 2'	2.61	—	46:20:101902:21	Адрес отсутствует
	373	371	372	356° 2'	2.61	—	46:20:101902:21	Адрес отсутствует
	374	372	369	86° 2'	2.61	—	46:20:101902:21	Адрес отсутствует
	375	373	374	176° 2'	2.61	—	46:20:101902:20	Адрес отсутствует
	376	374	375	266° 2'	2.61	—	46:20:101902:20	Адрес отсутствует
	377	375	376	356° 2'	2.61	—	46:20:101902:20	Адрес отсутствует
	378	376	373	86° 2'	2.61	—	46:20:101902:20	Адрес отсутствует
	379	377	378	97° 4'	2.60	—	46:20:100902:2	Адрес отсутствует
	380	378	379	187° 3'	2.61	—	46:20:100902:2	Адрес отсутствует
	381	379	380	277° 16'	2.61	—	46:20:100902:2	Адрес отсутствует
	382	380	377	7° 17'	2.60	—	46:20:100902:2	Адрес отсутствует
	383	381	382	86° 2'	2.61	—	46:20:101902:22	Адрес отсутствует
	384	382	383	176° 2'	2.61	—	46:20:101902:22	Адрес отсутствует
	385	383	384	266° 16'	2.61	—	46:20:101902:22	Адрес отсутствует
	386	384	381	356° 1'	2.60	—	46:20:101902:22	Адрес отсутствует
	387	385	386	7° 3'	2.61	—	46:20:100902:1	Адрес отсутствует
	388	386	387	97° 17'	2.60	—	46:20:100902:1	Адрес отсутствует
	389	387	388	187° 4'	2.60	—	46:20:100902:1	Адрес отсутствует
	390	388	385	277° 4'	2.60	—	46:20:100902:1	Адрес отсутствует

Начальник отдела предоставления сведений
(наименование должности)

М.П.

М. В. Дмитренко
(инициалы, фамилия)

1	Кадастровый номер 46:20:000000:6				2	Лист № 18	3	Всего листов: 39
4	Описание местоположения границ земельного участка							
	Номер п/п	Номер точки	Номер точки	Дирекционный угол	Горизонтальное проложение (м)	Описание закрепления на местности	Номера смежных участков	Особые отметки
	1	2	3	4	5	6	7	8
	391	389	390	87° 48'	2.60	—	46:20:101902:29	Адрес отсутствует
	392	390	391	177° 48'	2.60	—	46:20:101902:29	Адрес отсутствует
	393	391	392	267° 48'	2.60	—	46:20:101902:29	Адрес отсутствует
	394	392	389	357° 48'	2.60	—	46:20:101902:29	Адрес отсутствует
	395	393	394	86° 1'	2.60	—	46:20:101902:27	Адрес отсутствует
	396	394	395	176° 2'	2.61	—	46:20:101902:27	Адрес отсутствует
	397	395	396	266° 16'	2.61	—	46:20:101902:27	Адрес отсутствует
	398	396	393	356° 15'	2.60	—	46:20:101902:27	Адрес отсутствует
	399	397	398	176° 2'	2.61	—	46:20:101902:28	Адрес отсутствует
	400	398	399	266° 16'	2.61	—	46:20:101902:28	Адрес отсутствует
	401	399	400	356° 15'	2.60	—	46:20:101902:28	Адрес отсутствует
	402	400	397	86° 1'	2.60	—	46:20:101902:28	Адрес отсутствует
	403	401	402	86° 1'	2.60	—	46:20:101902:25	Адрес отсутствует
	404	402	403	176° 2'	2.61	—	46:20:101902:25	Адрес отсутствует
	405	403	404	266° 16'	2.61	—	46:20:101902:25	Адрес отсутствует
	406	404	401	356° 15'	2.60	—	46:20:101902:25	Адрес отсутствует
	407	405	406	7° 4'	2.60	—	46:20:100902:3	Адрес отсутствует
	408	406	407	97° 4'	2.60	—	46:20:100902:3	Адрес отсутствует
	409	407	408	187° 4'	2.60	—	46:20:100902:3	Адрес отсутствует
	410	408	405	277° 4'	2.60	—	46:20:100902:3	Адрес отсутствует
	411	409	410	174° 28'	2.59	—	46:20:100902:6	Адрес отсутствует
	412	410	411	264° 29'	2.60	—	46:20:100902:6	Адрес отсутствует
	413	411	412	354° 29'	2.60	—	46:20:100902:6	Адрес отсутствует
	414	412	409	84° 42'	2.60	—	46:20:100902:6	Адрес отсутствует
	415	413	414	84° 29'	2.60	—	46:20:100902:5	Адрес отсутствует
	416	414	415	174° 29'	2.60	—	46:20:100902:5	Адрес отсутствует
	417	415	416	264° 42'	2.60	—	46:20:100902:5	Адрес отсутствует
	418	416	413	354° 28'	2.59	—	46:20:100902:5	Адрес отсутствует
	419	417	418	84° 28'	2.59	—	46:20:100902:7	Адрес отсутствует
	420	418	419	174° 29'	2.60	—	46:20:100902:7	Адрес отсутствует

Начальник отдела предоставления сведений
(наименование должности)

М.П.

М. В. Дмитренко
(инициалы, фамилия)

1	Кадастровый номер 46:20:000000:6				2	Лист № 19	3	Всего листов: 39
4	Описание местоположения границ земельного участка							
	Номер п/п	Номер точки	Номер точки	Дирекционный угол	Горизонтальное проложение (м)	Описание закрепления на местности	Номера смежных участков	Особые отметки
	1	2	3	4	5	6	7	8
	421	419	420	264° 29'	2.60	—	46:20:100902:7	Адрес отсутствует
	422	420	417	354° 42'	2.60	—	46:20:100902:7	Адрес отсутствует
	423	421	422	86° 15'	2.60	—	46:20:101902:26	Адрес отсутствует
	424	422	423	176° 1'	2.60	—	46:20:101902:26	Адрес отсутствует
	425	423	424	266° 16'	2.61	—	46:20:101902:26	Адрес отсутствует
	426	424	421	356° 15'	2.60	—	46:20:101902:26	Адрес отсутствует
	427	425	426	86° 1'	2.60	—	46:20:101902:17	Адрес отсутствует
	428	426	427	176° 2'	2.61	—	46:20:101902:17	Адрес отсутствует
	429	427	428	266° 29'	2.60	—	46:20:101902:17	Адрес отсутствует
	430	428	425	356° 14'	2.59	—	46:20:101902:17	Адрес отсутствует
	431	429	430	86° 15'	2.60	—	46:20:100902:9	Адрес отсутствует
	432	430	431	176° 15'	2.60	—	46:20:100902:9	Адрес отсутствует
	433	431	432	266° 15'	2.60	—	46:20:100902:9	Адрес отсутствует
	434	432	429	356° 15'	2.60	—	46:20:100902:9	Адрес отсутствует
	435	433	434	86° 15'	2.60	—	46:20:100902:11	Адрес отсутствует
	436	434	435	176° 15'	2.60	—	46:20:100902:11	Адрес отсутствует
	437	435	436	266° 15'	2.60	—	46:20:100902:11	Адрес отсутствует
	438	436	433	356° 15'	2.60	—	46:20:100902:11	Адрес отсутствует
	439	437	438	86° 15'	2.60	—	46:20:100203:1	Адрес отсутствует
	440	438	439	176° 15'	2.60	—	46:20:100203:1	Адрес отсутствует
	441	439	440	266° 15'	2.60	—	46:20:100203:1	Адрес отсутствует
	442	440	437	356° 15'	2.60	—	46:20:100203:1	Адрес отсутствует
	443	441	442	154° 55'	2.59	—	46:20:101902:31	Адрес отсутствует
	444	442	443	244° 55'	2.59	—	46:20:101902:31	Адрес отсутствует
	445	443	444	334° 55'	2.59	—	46:20:101902:31	Адрес отсутствует
	446	444	441	64° 55'	2.59	—	46:20:101902:31	Адрес отсутствует
	447	445	446	64° 55'	2.59	—	46:20:101902:30	Адрес отсутствует
	448	446	447	154° 55'	2.59	—	46:20:101902:30	Адрес отсутствует
	449	447	448	244° 55'	2.59	—	46:20:101902:30	Адрес отсутствует
	450	448	445	334° 55'	2.59	—	46:20:101902:30	Адрес отсутствует

Начальник отдела предоставления сведений
(наименование должности)

М.П.

М. В. Дмитренко
(инициалы, фамилия)

1	Кадастровый номер 46:20:000000:6				2	Лист № 20	3	Всего листов: 39
4	Описание местоположения границ земельного участка							
	Номер п/п	Номер точки	Номер точки	Дирекционный угол	Горизонтальное проложение (м)	Описание закрепления на местности	Номера смежных участков	Особые отметки
	1	2	3	4	5	6	7	8
	451	449	450	86° 15'	2.60	—	46:20:100902:12	Адрес отсутствует
	452	450	451	176° 28'	2.59	—	46:20:100902:12	Адрес отсутствует
	453	451	452	266° 14'	2.59	—	46:20:100902:12	Адрес отсутствует
	454	452	449	356° 15'	2.60	—	46:20:100902:12	Адрес отсутствует
	455	453	454	176° 15'	2.60	—	46:20:101902:24	Адрес отсутствует
	456	454	455	266° 28'	2.59	—	46:20:101902:24	Адрес отсутствует
	457	455	456	356° 14'	2.59	—	46:20:101902:24	Адрес отсутствует
	458	456	453	86° 15'	2.60	—	46:20:101902:24	Адрес отсутствует
	459	457	458	86° 15'	2.60	—	46:20:100902:10	Адрес отсутствует
	460	458	459	176° 28'	2.59	—	46:20:100902:10	Адрес отсутствует
	461	459	460	266° 14'	2.59	—	46:20:100902:10	Адрес отсутствует
	462	460	457	356° 15'	2.60	—	46:20:100902:10	Адрес отсутствует
	463	461	462	86° 15'	2.60	—	46:20:101902:16	Адрес отсутствует
	464	462	463	176° 1'	2.60	—	46:20:101902:16	Адрес отсутствует
	465	463	464	268° 27'	2.60	—	46:20:101902:16	Адрес отсутствует
	466	464	461	356° 6'	2.50	—	46:20:101902:16	Адрес отсутствует
	467	465	466	179° 26'	2	—	46:20:101902:10	Адрес отсутствует
	468	466	467	269° 26'	2	—	46:20:101902:10	Адрес отсутствует
	469	467	468	359° 26'	2	—	46:20:101902:10	Адрес отсутствует
	470	468	465	89° 26'	2	—	46:20:101902:10	Адрес отсутствует
	471	469	470	89° 43'	2	—	46:20:101902:11	Адрес отсутствует
	472	470	471	179° 26'	2	—	46:20:101902:11	Адрес отсутствует
	473	471	472	269° 43'	2	—	46:20:101902:11	Адрес отсутствует
	474	472	469	359° 26'	2	—	46:20:101902:11	Адрес отсутствует
	475	473	474	89° 26'	2	—	46:20:101902:7	Адрес отсутствует
	476	474	475	179° 43'	2	—	46:20:101902:7	Адрес отсутствует
	477	475	476	269° 26'	2	—	46:20:101902:7	Адрес отсутствует
	478	476	473	359° 43'	2	—	46:20:101902:7	Адрес отсутствует
	479	477	478	89° 26'	2	—	46:20:101902:12	Адрес отсутствует
	480	478	479	179° 43'	2	—	46:20:101902:12	Адрес отсутствует

Начальник отдела предоставления сведений
(наименование должности)

М.П.

М. В. Дмитренко
(инициалы, фамилия)

11.11.2014 № 46/14-1-303067

1	Кадастровый номер 46:20:000000:6				2	Лист № 21	3	Всего листов: 39
4	Описание местоположения границ земельного участка							
	Номер п/п	Номер точки	Номер точки	Дирекционный угол	Горизонтальное проложение (м)	Описание закрепления на местности	Номера смежных участков	Особые отметки
	1	2	3	4	5	6	7	8
	481	479	480	269° 26'	2	—	46:20:101902:12	Адрес отсутствует
	482	480	477	359° 43'	2	—	46:20:101902:12	Адрес отсутствует
	483	481	482	179° 26'	2	—	46:20:101902:14	Адрес отсутствует
	484	482	483	269° 43'	2	—	46:20:101902:14	Адрес отсутствует
	485	483	484	359° 26'	2	—	46:20:101902:14	Адрес отсутствует
	486	484	481	89° 43'	2	—	46:20:101902:14	Адрес отсутствует
	487	485	486	89° 43'	2	—	46:20:101902:2	Адрес отсутствует
	488	486	487	179° 26'	2	—	46:20:101902:2	Адрес отсутствует
	489	487	488	269° 43'	2	—	46:20:101902:2	Адрес отсутствует
	490	488	485	359° 26'	2	—	46:20:101902:2	Адрес отсутствует
	491	489	490	89° 43'	2	—	46:20:101902:15	Адрес отсутствует
	492	490	491	179° 43'	2	—	46:20:101902:15	Адрес отсутствует
	493	491	492	269° 43'	2	—	46:20:101902:15	Адрес отсутствует
	494	492	489	359° 43'	2	—	46:20:101902:15	Адрес отсутствует
	495	493	494	89° 43'	2	—	46:20:101902:13	Адрес отсутствует
	496	494	495	179° 43'	2	—	46:20:101902:13	Адрес отсутствует
	497	495	496	269° 43'	2	—	46:20:101902:13	Адрес отсутствует
	498	496	493	359° 43'	2	—	46:20:101902:13	Адрес отсутствует
	499	497	498	89° 43'	2	—	46:20:101902:3	Адрес отсутствует
	500	498	499	179° 43'	2	—	46:20:101902:3	Адрес отсутствует
	501	499	500	269° 43'	2	—	46:20:101902:3	Адрес отсутствует
	502	500	497	359° 43'	2	—	46:20:101902:3	Адрес отсутствует
	503	501	502	89° 43'	2	—	46:20:101902:8	Адрес отсутствует
	504	502	503	179° 43'	2	—	46:20:101902:8	Адрес отсутствует
	505	503	504	269° 43'	1.99	—	46:20:101902:8	Адрес отсутствует
	506	504	501	359° 26'	2	—	46:20:101902:8	Адрес отсутствует

Начальник отдела предоставления сведений

М.П.

М. В. Дмитренко

11.11.2014 № 46/14-1-303067

1	Кадастровый номер 46:20:000000:6		2	Лист № 22	3	Всего листов: 39
4	Адреса правообладателей смежных участков					
	Номер п/п	Номер смежного участка	Адрес правообладателя			
	1	2	3			
	1	46:20:100203:2	Россия, Курская обл., Рыльский район, г. Рыльск, ул. Первопроходцев, дом №16, кв. 2; Россия, Курская обл., Рыльский район, г. Рыльск, ул. Первопроходцев, дом №16, кв. 2			
	2	46:20:100602:65	Россия, Курская обл., Рыльский район, п. Марьино, ул. Садовая, дом №3			
	3	46:20:100904:1	Российская Федерация, Курская область, Рыльский район, п. Марьино, ул. Центральная, дом №1			

Начальник отдела предоставления сведений

М.П.

М. В. Дмитренко

(наименование должности)

(подпись)

(инициалы, фамилия)

КАДАСТРОВАЯ ВЫПИСКА О ЗЕМЕЛЬНОМ УЧАСТКЕ
11.11.2014 № 46/14-1-303067

1	Кадастровый номер 46:20:000000:6		2	Лист № 23	3	Всего листов: 39
4	Описание поворотных точек границ земельного участка					
	Номер точки	Координаты		Описание закрепления на местности	Особые отметки (точность определения)	
		X	Y			
	1	2	3	4	5	
	1	404829.67	1212433.30	—	0.10	
	2	404828.90	1212385.63	—	0.10	
	3	404807.69	1212253.96	—	0.10	
	4	404803.49	1212263.13	—	0.10	
	5	404771.97	1212286.38	—	0.10	
	6	404758.53	1212289.18	—	0.10	
	7	404752.19	1212290.94	—	0.10	
	8	404727.51	1212296.73	—	0.10	
	9	404706.75	1212315.46	—	0.10	
	10	404709.51	1212327.73	—	0.10	
	11	404698.84	1212339.06	—	0.10	
	12	404697.62	1212340.32	—	0.10	
	13	404653.81	1212296.52	—	0.10	
	14	404562.48	1212215.38	—	0.10	
	15	404519.54	1212186.75	—	0.10	
	16	404498.21	1212172.81	—	0.10	
	17	404441.29	1212152.31	—	0.10	
	18	404420.37	1212148.91	—	0.10	
	19	404379.07	1212149.46	—	0.10	
	20	404340.75	1212131.64	—	0.10	
	21	404323.60	1212116.89	—	0.10	
	22	404320.26	1212089.32	—	0.10	
	23	404333.81	1212059.39	—	0.10	
	24	404331.42	1212035.36	—	0.10	
	25	404331.98	1212015.22	—	0.10	
	26	404328.49	1211990.98	—	0.10	
	27	404329.10	1211968.95	—	0.10	
	28	404327.73	1211955.33	—	0.10	
	29	404324.12	1211928.66	—	0.10	
	30	404321.78	1211915.79	—	0.10	

Начальник отдела предоставления сведений
(наименование должности)

М.П.

М. В. Дмитренко
(подпись)
(инициалы, фамилия)

11.11.2014 № 46/14-1-303067

1	Кадастровый номер 46:20:000000:6		2	Лист № 24	3	Всего листов: 39
4	Описание поворотных точек границ земельного участка					
	Номер точки	Координаты		Описание закрепления на местности	Особые отметки (точность определения)	
		X	Y			
	1	2	3	4	5	
	31	404317.11	1211890.22	—	0.10	
	32	404316	1211862.18	—	0.10	
	33	404325.84	1211833.87	—	0.10	
	34	404253.53	1211812.32	—	0.10	
	35	404254.48	1211826.70	—	0.10	
	36	404249.87	1211839.34	—	0.10	
	37	404247.12	1211862.54	—	0.10	
	38	404246.55	1211889.32	—	0.10	
	39	404247.08	1211908.11	—	0.10	
	40	404247.40	1211921.65	—	0.10	
	41	404249.30	1211942.51	—	0.10	
	42	404248.47	1211942.44	—	0.10	
	43	404219.56	1211951.57	—	0.10	
	44	404231.04	1211986.46	—	0.10	
	45	404194.19	1211998.27	—	0.10	
	46	404183.10	1211997.91	—	0.10	
	47	404183.01	1212014.16	—	0.10	
	48	404188.11	1212037	—	0.10	
	49	404195.52	1212091.47	—	0.10	
	50	404246.28	1212157.06	—	0.10	
	51	404265.17	1212192.43	—	0.10	
	52	404268.79	1212199.09	—	0.10	
	53	404182.79	1212212.26	—	0.10	
	54	404051.15	1212239.81	—	0.10	
	55	404049.08	1212230	—	0.10	
	56	403922.07	1212266.30	—	0.10	
	57	403902.69	1212273.52	—	0.10	
	58	403881.52	1212216.41	—	0.10	
	59	403853.19	1212228.87	—	0.10	
	60	403662.15	1212330.74	—	0.10	

Начальник отдела предоставления сведений

(наименование должности)

М.П.

(подпись)

М. В. Дмитренко

(инициалы, фамилия)

11.11.2014 № 46/14-1-303067

1	Кадастровый номер 46:20:000000:6		2	Лист № 25	3	Всего листов: 39
4	Описание поворотных точек границ земельного участка					
	Номер точки	Координаты		Описание закрепления на местности	Особые отметки (точность определения)	
	1	X	Y			
	1	2	3	4	5	
	61	403623.98	1212361.19	—	0.10	
	62	403590.44	1212412.89	—	0.10	
	63	403541.17	1212510.80	—	0.10	
	64	403524.75	1212583.03	—	0.10	
	65	403529.05	1212699.35	—	0.10	
	66	403608.87	1213070.73	—	0.10	
	67	403613.91	1213158.62	—	0.10	
	68	403594.65	1213218.94	—	0.10	
	69	403586.23	1213249.96	—	0.10	
	70	403572.21	1213267.60	—	0.10	
	71	403561.82	1213275.56	—	0.10	
	72	403554.17	1213278.30	—	0.10	
	73	403549.50	1213278.19	—	0.10	
	74	403510.28	1213260.74	—	0.10	
	75	403468.21	1213250.49	—	0.10	
	76	403463.37	1213247.05	—	0.10	
	77	403460.26	1213244.03	—	0.10	
	78	403449.66	1213249.19	—	0.10	
	79	403469.66	1213276.91	—	0.10	
	80	403473.51	1213286.26	—	0.10	
	81	403470.99	1213293.26	—	0.10	
	82	403444.39	1213319.45	—	0.10	
	83	403402.40	1213333.59	—	0.10	
	84	403390.36	1213342.76	—	0.10	
	85	403352.40	1213358.16	—	0.10	
	86	403318.01	1213379.64	—	0.10	
	87	403243.47	1213448.91	—	0.10	
	88	403230.71	1213455.21	—	0.10	
	89	403210.50	1213458.90	—	0.10	
	90	403172.01	1213474.74	—	0.10	

Начальник отдела предоставления сведений
(наименование должности)

М.П.

(подпись)

М. В. Дмитренко
(инициалы, фамилия)

11.11.2014 № 46/14-1-303067

1	Кадастровый номер 46:20:000000:6		2	Лист № 26	3	Всего листов: 39
4	Описание поворотных точек границ земельного участка					
	Номер точки	Координаты		Описание закрепления на местности	Особые отметки (точность определения)	
	1	X	Y			
	1	2	3	4	5	
	91	403146.16	1213486.06	—	0.10	
	92	403137.93	1213496.98	—	0.10	
	93	403115.04	1213509.10	—	0.10	
	94	403102.32	1213513.80	—	0.10	
	95	403089.77	1213528.30	—	0.10	
	96	403048	1213593.31	—	0.10	
	97	403045.46	1213563.81	—	0.10	
	98	402979.16	1213594.22	—	0.10	
	99	402955.32	1213633.81	—	0.10	
	100	402923.09	1213714.48	—	0.10	
	101	402914.21	1213749.79	—	0.10	
	102	402921.16	1213932.18	—	0.10	
	103	402863.02	1213961.26	—	0.10	
	104	402820.77	1214065.58	—	0.10	
	105	402804.87	1214071.44	—	0.10	
	106	402804.78	1214071.44	—	0.10	
	107	402747.10	1214064.03	—	0.10	
	108	402673.04	1214046.51	—	0.10	
	109	402603.44	1214036.78	—	0.10	
	110	402533.67	1214023.78	—	0.10	
	111	401739.36	1213929.82	—	0.10	
	112	401646.80	1214506.94	—	0.10	
	113	400081.83	1214309.30	—	0.10	
	114	400026.71	1214700.81	—	0.10	
	115	399966.31	1215061.81	—	0.10	
	116	399867.91	1215772.26	—	0.10	
	117	399699.25	1217008.14	—	0.10	
	118	400346.50	1217680.16	—	0.10	
	119	400355.25	1217689.22	—	0.10	
	120	400371.43	1217696.28	—	0.10	

Начальник отдела предоставления сведений

(наименование должности)

М.П.

(подпись)

М. В. Дмитренко

(инициалы, фамилия)

11.11.2014 № 46/14-1-303067

1	Кадастровый номер 46:20:000000:6		2	Лист № 27	3	Всего листов: 39
4	Описание поворотных точек границ земельного участка					
	Номер точки	Координаты		Описание закрепления на местности	Особые отметки (точность определения)	
	1	X	Y			
	1	2	3	4	5	
	121	400393.96	1217699.39	—	0.10	
	122	400753.47	1217729.47	—	0.10	
	123	400755.28	1217728.14	—	0.10	
	124	400756.45	1217729.72	—	0.10	
	125	400785.54	1217732.15	—	0.10	
	126	401195.37	1217764.11	—	0.10	
	127	401195.45	1217763.25	—	0.10	
	128	401197.45	1217763.27	—	0.10	
	129	401197.52	1217764.28	—	0.10	
	130	401199.34	1217764.42	—	0.10	
	131	401404.78	1217804.78	—	0.10	
	132	401406.31	1217804.19	—	0.10	
	133	401406.24	1217803.86	—	0.10	
	134	401408.24	1217803.43	—	0.10	
	135	401477.03	1217776.65	—	0.10	
	136	401519.14	1217732.37	—	0.10	
	137	401580.97	1217690.78	—	0.10	
	138	401678.24	1217632.99	—	0.10	
	139	401724.94	1217599.49	—	0.10	
	140	401734.71	1217596.94	—	0.10	
	141	401734.16	1217594.27	—	0.10	
	142	401736.10	1217593.78	—	0.10	
	143	401736.86	1217596.38	—	0.10	
	144	401825.87	1217573.14	—	0.10	
	145	401842.33	1217563.72	—	0.10	
	146	401918.54	1217541.38	—	0.10	
	147	402001.77	1217513.25	—	0.10	
	148	402050.35	1217517.66	—	0.10	
	149	402145.16	1217492.28	—	0.10	
	150	402180.39	1217494.87	—	0.10	

Начальник отдела предоставления сведений

(наименование должности)

М.П.

(подпись)

М. В. Дмитренко

(инициалы, фамилия)

11.11.2014 № 46/14-1-303067

1	Кадастровый номер 46:20:000000:6		2	Лист № 28	3	Всего листов: 39
4	Описание поворотных точек границ земельного участка					
	Номер точки	Координаты		Описание закрепления на местности	Особые отметки (точность определения)	
	1	X	Y			
	1	2	3	4	5	
	151	402181.77	1217497.73	—	0.10	
	152	402182.15	1217521.82	—	0.10	
	153	402187.53	1217543.95	—	0.10	
	154	402178.78	1217567.99	—	0.10	
	155	402181.29	1217600.15	—	0.10	
	156	402198.32	1217587.22	—	0.10	
	157	402215.57	1217521.07	—	0.10	
	158	402238.94	1217525.24	—	0.10	
	159	402249.86	1217510.26	—	0.10	
	160	402276.32	1217517.49	—	0.10	
	161	402290.31	1217504.54	—	0.10	
	162	402287.80	1217472.39	—	0.10	
	163	402307.09	1217474.52	—	0.10	
	164	402319.12	1217465.58	—	0.10	
	165	402314.80	1217447.48	—	0.10	
	166	402325.48	1217417.42	—	0.10	
	167	402333.18	1217390.37	—	0.10	
	168	402325.69	1217364.20	—	0.10	
	169	402324.29	1217338.08	—	0.10	
	170	402350.93	1217290.07	—	0.10	
	171	402358.59	1217260	—	0.10	
	172	402346.04	1217234.81	—	0.10	
	173	402336.68	1217218.68	—	0.10	
	174	402357.32	1217175.65	—	0.10	
	175	402374.89	1217130.59	—	0.10	
	176	402379.44	1217096.49	—	0.10	
	177	402417.27	1217051.57	—	0.10	
	178	402460.62	1217036.82	—	0.10	
	179	402516.42	1217041.24	—	0.10	
	180	402567.22	1217049.64	—	0.10	

Начальник отдела предоставления сведений

(наименование должности)

М.П.

(подпись)

М. В. Дмитренко

(инициалы, фамилия)

КАДАСТРОВАЯ ВЫПИСКА О ЗЕМЕЛЬНОМ УЧАСТКЕ
11.11.2014 № 46/14-1-303067

1	Кадастровый номер 46:20:000000:6		2	Лист № 29	3	Всего листов: 39
4	Описание поворотных точек границ земельного участка					
	Номер точки	Координаты		Описание закрепления на местности	Особые отметки (точность определения)	
	1	X	Y			
	1	2	3	4	5	
	181	402593.87	1217069.91	—	0.10	
	182	402610.39	1217089.12	—	0.10	
	183	402639.90	1217097.37	—	0.10	
	184	402660.42	1217047.30	—	0.10	
	185	402644.59	1217005.02	—	0.10	
	186	402679.55	1216972.12	—	0.10	
	187	402713.15	1216981.41	—	0.10	
	188	402737.32	1216972.54	—	0.10	
	189	402743.88	1216936.45	—	0.10	
	190	402779.77	1216896.54	—	0.10	
	191	402823.20	1216887.83	—	0.10	
	192	402857.90	1216835.84	—	0.10	
	193	402950.82	1216815.44	—	0.10	
	194	402965.49	1216781.38	—	0.10	
	195	403009.64	1216750.59	—	0.10	
	196	403027.06	1216696.49	—	0.10	
	197	403057.11	1216672.60	—	0.10	
	198	403073.92	1216644.62	—	0.10	
	199	403179.56	1216732.23	—	0.10	
	200	403186.48	1216712.23	—	0.10	
	201	403186.95	1216711.65	—	0.10	
	202	403126.03	1216643.60	—	0.10	
	203	403150.38	1216601.70	—	0.10	
	204	403128.99	1216587.15	—	0.10	
	205	403108.51	1216573.34	—	0.10	
	206	402901.36	1216434.51	—	0.10	
	207	402931.78	1216393.81	—	0.10	
	208	403159.02	1216203.94	—	0.10	
	209	403130.99	1216132.08	—	0.10	
	210	403635.88	1215696.59	—	0.10	

Начальник отдела предоставления сведений
(наименование должности)

М.П.

М. В. Дмитренко
(инициалы, фамилия)

КАДАСТРОВАЯ ВЫПИСКА О ЗЕМЕЛЬНОМ УЧАСТКЕ
11.11.2014 № 46/14-1-303067

1	Кадастровый номер 46:20:000000:6		2	Лист № 30	3	Всего листов: 39
4	Описание поворотных точек границ земельного участка					
	Номер точки	Координаты		Описание закрепления на местности	Особые отметки (точность определения)	
	1	X	Y			
	1	2	3	4	5	
	211	403843.03	1215372.46	—	0.10	
	212	404109.91	1215099.73	—	0.10	
	213	404244.31	1214993.52	—	0.10	
	214	404268.43	1214850.87	—	0.10	
	215	404295.51	1214838.57	—	0.10	
	216	404538.54	1214739.03	—	0.10	
	217	404570.89	1214736.77	—	0.10	
	218	404578.56	1214745.94	—	0.10	
	219	404594.15	1214741.01	—	0.10	
	220	404593.22	1214732.34	—	0.10	
	221	404601.64	1214731.43	—	0.10	
	222	404602.43	1214738.78	—	0.10	
	223	404656.92	1214722.09	—	0.10	
	224	404853.65	1214692.40	—	0.10	
	225	404849.22	1214673.65	—	0.10	
	226	404698.61	1214686.33	—	0.10	
	227	404692.48	1214660.07	—	0.10	
	228	404699.06	1214653.28	—	0.10	
	229	404697.94	1214627.22	—	0.10	
	230	404700.45	1214580.84	—	0.10	
	231	404696.62	1214540.06	—	0.10	
	232	404693.86	1214475.09	—	0.10	
	233	404688.41	1214393.77	—	0.10	
	234	404683.16	1214312.85	—	0.10	
	235	404687.10	1214292.19	—	0.10	
	236	404684.98	1214262	—	0.10	
	237	404677.93	1214244.78	—	0.10	
	238	404679.41	1214218.08	—	0.10	
	239	404685.49	1214167.73	—	0.10	
	240	404696.41	1214128.35	—	0.10	

Начальник отдела предоставления сведений
(наименование должности)

М.П.

М. В. Дмитренко
(инициалы, фамилия)

11.11.2014 № 46/14-1-303067

1	Кадастровый номер 46:20:000000:6		2	Лист № 31	3	Всего листов: 39
4	Описание поворотных точек границ земельного участка					
	Номер точки	Координаты		Описание закрепления на местности	Особые отметки (точность определения)	
	1	X	Y			
	1	2	3	4	5	
	241	404686.36	1214086.26	—	0.10	
	242	404684.97	1214059.55	—	0.10	
	243	404674.01	1214012.47	—	0.10	
	244	404670.32	1213958.03	—	0.10	
	245	404655.45	1213924.09	—	0.10	
	246	404647.32	1213890.55	—	0.10	
	247	404636.43	1213843.64	—	0.10	
	248	404580.66	1213709.61	—	0.10	
	249	404570.28	1213688.03	—	0.10	
	250	404555.18	1213673.50	—	0.10	
	251	404592.27	1213509.45	—	0.10	
	252	404597.98	1213440.77	—	0.10	
	253	404592.48	1213375.74	—	0.10	
	254	404539.46	1213277.30	—	0.10	
	255	404532.12	1213270.80	—	0.10	
	256	404531.23	1213253.54	—	0.10	
	257	404741.51	1213251.69	—	0.10	
	258	404750.52	1213249.78	—	0.10	
	259	404758.38	1213245.64	—	0.10	
	260	404777.77	1213258.07	—	0.10	
	261	404772.50	1212754.46	—	0.10	
	262	404780.12	1212674.05	—	0.10	
	263	404799.16	1212629.18	—	0.10	
	264	404827.39	1212517.31	—	0.10	
	265	402206.74	1215116.92	—	0.10	
	266	402252.16	1215194.68	—	0.10	
	267	402328.72	1215319.33	—	0.10	
	268	402304.81	1215329.94	—	0.10	
	269	402313.10	1215346.76	—	0.10	
	270	402217.10	1215403.13	—	0.10	

Начальник отдела предоставления сведений

(наименование должности)

М.П.

(подпись)

М. В. Дмитренко

(инициалы, фамилия)

КАДАСТРОВАЯ ВЫПИСКА О ЗЕМЕЛЬНОМ УЧАСТКЕ
11.11.2014 № 46/14-1-303067

1	Кадастровый номер 46:20:000000:6		2	Лист № 32	3	Всего листов: 39
4	Описание поворотных точек границ земельного участка					
	Номер точки	Координаты		Описание закрепления на местности	Особые отметки (точность определения)	
	1	X	Y			
	1	2	3	4	5	
	271	402168.71	1215428.43	—	0.10	
	272	402122.97	1215461.90	—	0.10	
	273	402113.79	1215440.43	—	0.10	
	274	402068.96	1215483.49	—	0.10	
	275	402022.57	1215467.61	—	0.10	
	276	401957.70	1215356.72	—	0.10	
	277	401955.54	1215327.86	—	0.10	
	278	401951.64	1215313.17	—	0.10	
	279	401941.30	1215295.94	—	0.10	
	280	401942.86	1215291.71	—	0.10	
	281	401938.89	1215286.45	—	0.10	
	282	401941.58	1215279.64	—	0.10	
	283	401956.85	1215264.58	—	0.10	
	284	401969.52	1215253.95	—	0.10	
	285	401975.62	1215249.22	—	0.10	
	286	401984.67	1215235.09	—	0.10	
	287	401989.67	1215228.70	—	0.10	
	288	401991.64	1215227.40	—	0.10	
	289	402016.56	1215222.95	—	0.10	
	290	402025.19	1215216.52	—	0.10	
	291	402011.83	1215201.07	—	0.10	
	292	401996.54	1215179.28	—	0.10	
	293	401997.26	1215176.17	—	0.10	
	294	402026.10	1215160.96	—	0.10	
	295	402048.30	1215142.17	—	0.10	
	296	402048	1215107.51	—	0.10	
	297	402043.42	1215095.30	—	0.10	
	298	402044.64	1215086.42	—	0.10	
	299	402043.72	1215078.26	—	0.10	
	300	402043.72	1215078.06	—	0.10	

Начальник отдела предоставления сведений
(наименование должности)

М.П.

(подпись)

М. В. Дмитренко
(инициалы, фамилия)

КАДАСТРОВАЯ ВЫПИСКА О ЗЕМЕЛЬНОМ УЧАСТКЕ
11.11.2014 № 46/14-1-303067

1	Кадастровый номер 46:20:000000:6		2	Лист № 33	3	Всего листов: 39
4	Описание поворотных точек границ земельного участка					
	Номер точки	Координаты		Описание закрепления на местности	Особые отметки (точность определения)	
	1	X	Y			
	1	2	3	4	5	
	301	402037.24	1215037.86	—	0.10	
	302	402036.46	1215014.57	—	0.10	
	303	402032.18	1214993.24	—	0.10	
	304	402026.14	1214971.93	—	0.10	
	305	402027.21	1214961.24	—	0.10	
	306	402056.49	1214925.26	—	0.10	
	307	402065.69	1214914.47	—	0.10	
	308	402077.93	1214909.10	—	0.10	
	309	402069.27	1214887.58	—	0.10	
	310	402126.76	1214861.60	—	0.10	
	311	402154.14	1214924.85	—	0.10	
	312	402130.77	1214937.82	—	0.10	
	313	402133.42	1214942.49	—	0.10	
	314	402113.30	1214954.61	—	0.10	
	315	402134.84	1214999.54	—	0.10	
	316	402082.39	1215023.68	—	0.10	
	317	402094.26	1215050.97	—	0.10	
	318	402099.90	1215063.97	—	0.10	
	319	402153.37	1215126.01	—	0.10	
	320	402164.91	1215131.96	—	0.10	
	321	402173.95	1215131.86	—	0.10	
	322	402187.17	1215126.31	—	0.10	
	323	403600.68	1215198.94	—	0.10	
	324	403598.73	1215208.64	—	0.10	
	325	403588.89	1215206.68	—	0.10	
	326	403590.83	1215196.98	—	0.10	
	327	403623.16	1215186.98	—	0.10	
	328	403623.30	1215195.72	—	0.10	
	329	403614.34	1215195.86	—	0.10	
	330	403614.20	1215187.12	—	0.10	

Начальник отдела предоставления сведений
(наименование должности)

М.П.

(подпись)

М. В. Дмитренко
(инициалы, фамилия)

11.11.2014 № 46/14-1-303067

1	Кадастровый номер 46:20:000000:6		2	Лист № 34	3	Всего листов: 39
4	Описание поворотных точек границ земельного участка					
	Номер точки	Координаты		Описание закрепления на местности	Особые отметки (точность определения)	
	1	X	Y			
		2	3	4	5	
	331	403526.86	1215773.57	—	0.10	
	332	403527.57	1215782.34	—	0.10	
	333	403519.07	1215783.03	—	0.10	
	334	403518.37	1215774.25	—	0.10	
	335	404104.44	1214622.88	—	0.10	
	336	404099.81	1214627.84	—	0.10	
	337	404094.88	1214623.24	—	0.10	
	338	404099.52	1214618.28	—	0.10	
	339	403558.56	1214246.91	—	0.10	
	340	403558.79	1214253.32	—	0.10	
	341	403552.52	1214253.54	—	0.10	
	342	403552.29	1214247.13	—	0.10	
	343	403512.36	1214345.59	—	0.10	
	344	403513.04	1214350.25	—	0.10	
	345	403513.30	1214351.83	—	0.10	
	346	403510.71	1214352.10	—	0.10	
	347	403510.45	1214349.51	—	0.10	
	348	403510.37	1214345.79	—	0.10	
	349	403271.49	1215435.63	—	0.10	
	350	403271.51	1215437.63	—	0.10	
	351	403271.69	1215437.63	—	0.10	
	352	403271.70	1215439.63	—	0.10	
	353	403269.70	1215439.64	—	0.10	
	354	403269.69	1215437.64	—	0.10	
	355	403269.51	1215437.64	—	0.10	
	356	403269.49	1215435.64	—	0.10	
	357	403252.93	1215405.54	—	0.10	
	358	403252.95	1215407.54	—	0.10	
	359	403250.95	1215407.55	—	0.10	
	360	403250.95	1215408.18	—	0.10	

Начальник отдела предоставления сведений
(наименование должности)

М.П.

(подпись)

М. В. Дмитренко
(инициалы, фамилия)

11.11.2014 № 46/14-1-303067

1	Кадастровый номер 46:20:000000:6		2	Лист № 35	3	Всего листов: 39
4	Описание поворотных точек границ земельного участка					
	Номер точки	Координаты		Описание закрепления на местности	Особые отметки (точность определения)	
	1	X	Y			
		2	3	4	5	
	361	403248.95	1215408.20	—	0.10	
	362	403248.94	1215406.20	—	0.10	
	363	403250.94	1215406.18	—	0.10	
	364	403250.93	1215405.55	—	0.10	
	365	403607.33	1215001.82	—	0.10	
	366	403607.51	1215004.42	—	0.10	
	367	403604.91	1215004.60	—	0.10	
	368	403604.73	1215002	—	0.10	
	369	403582.24	1214628.01	—	0.10	
	370	403579.64	1214628.19	—	0.10	
	371	403579.46	1214625.59	—	0.10	
	372	403582.06	1214625.41	—	0.10	
	373	403594.88	1214816.22	—	0.10	
	374	403592.28	1214816.40	—	0.10	
	375	403592.10	1214813.80	—	0.10	
	376	403594.70	1214813.62	—	0.10	
	377	403560.32	1215489.44	—	0.10	
	378	403560	1215492.02	—	0.10	
	379	403557.41	1215491.70	—	0.10	
	380	403557.74	1215489.11	—	0.10	
	381	403569.43	1214437.19	—	0.10	
	382	403569.61	1214439.79	—	0.10	
	383	403567.01	1214439.97	—	0.10	
	384	403566.84	1214437.37	—	0.10	
	385	403539.78	1215632.97	—	0.10	
	386	403542.37	1215633.29	—	0.10	
	387	403542.04	1215635.87	—	0.10	
	388	403539.46	1215635.55	—	0.10	
	389	403783.20	1215114.22	—	0.10	
	390	403783.30	1215116.82	—	0.10	

Начальник отдела предоставления сведений

(наименование должности)

М.П.

(подпись)

М. В. Дмитренко

(инициалы, фамилия)

11.11.2014 № 46/14-1-303067

1	Кадастровый номер 46:20:000000:6		2	Лист № 36	3	Всего листов: 39
4	Описание поворотных точек границ земельного участка					
	Номер точки	Координаты		Описание закрепления на местности	Особые отметки (точность определения)	
	1	X	Y			
	1	2	3	4	5	
	391	403780.70	1215116.92	—	0.10	
	392	403780.60	1215114.32	—	0.10	
	393	403514.46	1213614.47	—	0.10	
	394	403514.64	1213617.06	—	0.10	
	395	403512.04	1213617.24	—	0.10	
	396	403511.87	1213614.64	—	0.10	
	397	403502.39	1213433.89	—	0.10	
	398	403499.79	1213434.07	—	0.10	
	399	403499.62	1213431.47	—	0.10	
	400	403502.21	1213431.30	—	0.10	
	401	403538.99	1213980.81	—	0.10	
	402	403539.17	1213983.40	—	0.10	
	403	403536.57	1213983.58	—	0.10	
	404	403536.40	1213980.98	—	0.10	
	405	403575.69	1215345.24	—	0.10	
	406	403578.27	1215345.56	—	0.10	
	407	403577.95	1215348.14	—	0.10	
	408	403575.37	1215347.82	—	0.10	
	409	403554.64	1214776.92	—	0.10	
	410	403552.06	1214777.17	—	0.10	
	411	403551.81	1214774.58	—	0.10	
	412	403554.40	1214774.33	—	0.10	
	413	403575.17	1214987.86	—	0.10	
	414	403575.42	1214990.45	—	0.10	
	415	403572.83	1214990.70	—	0.10	
	416	403572.59	1214988.11	—	0.10	
	417	403533.62	1214560.80	—	0.10	
	418	403533.87	1214563.38	—	0.10	
	419	403531.28	1214563.63	—	0.10	
	420	403531.03	1214561.04	—	0.10	

Начальник отдела предоставления сведений

(наименование должности)

М.П.

(подпись)

М. В. Дмитренко

(инициалы, фамилия)

КАДАСТРОВАЯ ВЫПИСКА О ЗЕМЕЛЬНОМ УЧАСТКЕ

11.11.2014 № 46/14-1-303067

1	Кадастровый номер 46:20:000000:6		2	Лист № 37	3	Всего листов: 39
4	Описание поворотных точек границ земельного участка					
	Номер точки	Координаты		Описание закрепления на местности	Особые отметки (точность определения)	
	1	X	Y			
	1	2	3	4	5	
	421	403526.73	1213797.64	—	0.10	
	422	403526.90	1213800.23	—	0.10	
	423	403524.31	1213800.41	—	0.10	
	424	403524.14	1213797.81	—	0.10	
	425	403632.13	1215371.55	—	0.10	
	426	403632.31	1215374.14	—	0.10	
	427	403629.71	1215374.32	—	0.10	
	428	403629.55	1215371.72	—	0.10	
	429	403500.03	1214147.73	—	0.10	
	430	403500.20	1214150.32	—	0.10	
	431	403497.61	1214150.49	—	0.10	
	432	403497.44	1214147.90	—	0.10	
	433	403474.33	1213748.56	—	0.10	
	434	403474.50	1213751.15	—	0.10	
	435	403471.91	1213751.32	—	0.10	
	436	403471.74	1213748.73	—	0.10	
	437	403448.63	1213349.40	—	0.10	
	438	403448.80	1213351.99	—	0.10	
	439	403446.21	1213352.16	—	0.10	
	440	403446.04	1213349.57	—	0.10	
	441	404110.07	1214964.50	—	0.10	
	442	404107.72	1214965.60	—	0.10	
	443	404106.62	1214963.25	—	0.10	
	444	404108.97	1214962.15	—	0.10	
	445	403945.78	1215038	—	0.10	
	446	403946.88	1215040.35	—	0.10	
	447	403944.53	1215041.45	—	0.10	
	448	403943.43	1215039.10	—	0.10	
	449	403461.48	1213548.98	—	0.10	
	450	403461.65	1213551.57	—	0.10	

Начальник отдела предоставления сведений
(наименование должности)

М.П.

(подпись)

М. В. Дмитренко
(инициалы, фамилия)

11.11.2014 № 46/14-1-303067

1	Кадастровый номер 46:20:000000:6		2	Лист № 38	3	Всего листов: 39
4	Описание поворотных точек границ земельного участка					
	Номер точки	Координаты		Описание закрепления на местности	Особые отметки (точность определения)	
	1	X	Y			
	1	2	3	4	5	
	451	403459.06	1213551.73	—	0.10	
	452	403458.89	1213549.15	—	0.10	
	453	403551.41	1214166.57	—	0.10	
	454	403548.82	1214166.74	—	0.10	
	455	403548.66	1214164.15	—	0.10	
	456	403551.24	1214163.98	—	0.10	
	457	403487.18	1213948.15	—	0.10	
	458	403487.35	1213950.74	—	0.10	
	459	403484.76	1213950.90	—	0.10	
	460	403484.59	1213948.32	—	0.10	
	461	403644.31	1215553.04	—	0.10	
	462	403644.48	1215555.63	—	0.10	
	463	403641.89	1215555.81	—	0.10	
	464	403641.82	1215553.21	—	0.10	
	465	403202.16	1214677.10	—	0.10	
	466	403200.16	1214677.12	—	0.10	
	467	403200.14	1214675.12	—	0.10	
	468	403202.14	1214675.10	—	0.10	
	469	403195.57	1214575.04	—	0.10	
	470	403195.58	1214577.04	—	0.10	
	471	403193.58	1214577.06	—	0.10	
	472	403193.57	1214575.06	—	0.10	
	473	403302.45	1215569.76	—	0.10	
	474	403302.47	1215571.76	—	0.10	
	475	403300.47	1215571.77	—	0.10	
	476	403300.45	1215569.77	—	0.10	
	477	403189.21	1214602.77	—	0.10	
	478	403189.23	1214604.77	—	0.10	
	479	403187.23	1214604.78	—	0.10	
	480	403187.21	1214602.78	—	0.10	

Начальник отдела предоставления сведений
(наименование должности)

М.П.

(подпись)

М. В. Дмитренко
(инициалы, фамилия)

1	Кадастровый номер 46:20:000000:6		2	Лист № 39	3	Всего листов: 39
4	Описание поворотных точек границ земельного участка					
	Номер точки	Координаты		Описание закрепления на местности	Особые отметки (точность определения)	
	1	X	Y			
		2	3	4	5	
	481	403103.72	1213641.78	—	0.10	
	482	403101.72	1213641.80	—	0.10	
	483	403101.71	1213639.80	—	0.10	
	484	403103.71	1213639.78	—	0.10	
	485	403331.11	1215624.12	—	0.10	
	486	403331.12	1215626.12	—	0.10	
	487	403329.12	1215626.14	—	0.10	
	488	403329.11	1215624.14	—	0.10	
	489	403101.64	1213635	—	0.10	
	490	403101.65	1213637	—	0.10	
	491	403099.65	1213637.01	—	0.10	
	492	403099.64	1213635.01	—	0.10	
	493	403092.10	1213612.66	—	0.10	
	494	403092.11	1213614.66	—	0.10	
	495	403090.11	1213614.67	—	0.10	
	496	403090.10	1213612.67	—	0.10	
	497	403277.09	1215457.62	—	0.10	
	498	403277.10	1215459.62	—	0.10	
	499	403275.10	1215459.63	—	0.10	
	500	403275.09	1215457.63	—	0.10	
	501	403256.96	1215440.36	—	0.10	
	502	403256.97	1215442.36	—	0.10	
	503	403254.97	1215442.37	—	0.10	
	504	403254.96	1215440.38	—	0.10	

Начальник отдела предоставления сведений
(наименование должности)

М.П.

М. В. Дмитренко
(подпись, фамилия)